



























### Bestand und Bewertung:

-  Fettwiese mittlerer Standorte (33.41, 13 Punkte)
  -  Pionier- und Ruderalvegetation (35.60, 11 Punkte)
  -  Feldhecke mittlerer Standorte, Bestand (41.22, 17 Punkte)
  -  Feldhecke mittlerer Standorte, Planung (41.22, 14 Punkte)
  -  Hecke aus standortfremden Arten (44.21, 10 Punkte)
  -  Kleine Grünfläche (60.50, 4 Punkte)
  -  Zierrasen (33.80, 8 Punkte)
  -  Intensivobstanlage (37.20, 10 Punkte)
  -  Brombeergestrüpp (43.11, 7 Punkte)
  -  Acker (37.11, 4 Punkte)
  -  heimische Einzelbäume bzw. landschaftsgerchte Obstbäume, Bestand (45.30, Grundwert 6 bzw. 8 Punkte, Ausnahme: 1 abgängiger Apfelbaum 4 Pkt.)
  -  Ziergehölze, Bestand (45.30, Grundwert 4 Punkte)
  -  Einzelbäume, Planung nach Freiflächengestaltungsplänen (45.30, Grundwert 6 Punkte)
  -  Unbefestigter Weg (60.24, 4 Punkte)
  -  Wassergebundene Decke (60.23, 2 Punkte)
  -  Versiegelte Fläche (60.21, 1 Punkt)
  -  Ausgleichsfläche F1: (bereits umgesetzte CEF-Maßnahmen)
  -  Vogelnistkästen (bereits um gesetzte CEF-Maßnahme)
- Sonstiges**
-  Gebäude
  -  Flurstücksgrenze
  -  Geltungsbereich
  -  Geltungsbereich Freiflächengestaltungsplan "Stellplätze Hekatron Flurstücke 1075/1076"
  -  Geltungsbereich Freiflächengestaltungsplan "Errichtung von Parkplätzen (Interimslösung)"
  -  Geltungsbereich des rechtskräftigen Bebauungsplans "Campingplatz"

## Stadt Sulzburg

### Umweltbericht mit integriertem Grünordnungsplan "Hekatron - Werk 2"

#### Verfahrenstand

Frühzeitige Beteiligung  
12.05.2016

#### Anlage 1 Bestands- und Bewertungsplan

#### Plandaten

M. 1 / 1.000  
Im Originalformat (siehe unten)

Plandatum: 02.05.2016

Bearbeiter: Beer  
Projekt-Nr: 14-045/1  
Planformat: A 2



**Freiraum- und LandschaftsArchitektur**  
Dipl.-Ing. (FH) Ralf Wermuth

Hartheimer Str. 20  
79427 Eschbach  
Fon 07634 - 694841-0  
Fax 07634 - 694841-9  
buero@FLA-wermuth.de  
www.FLA-wermuth.de