
Stadt Sulzburg

Bürgerwerkstatt

11.07.2022

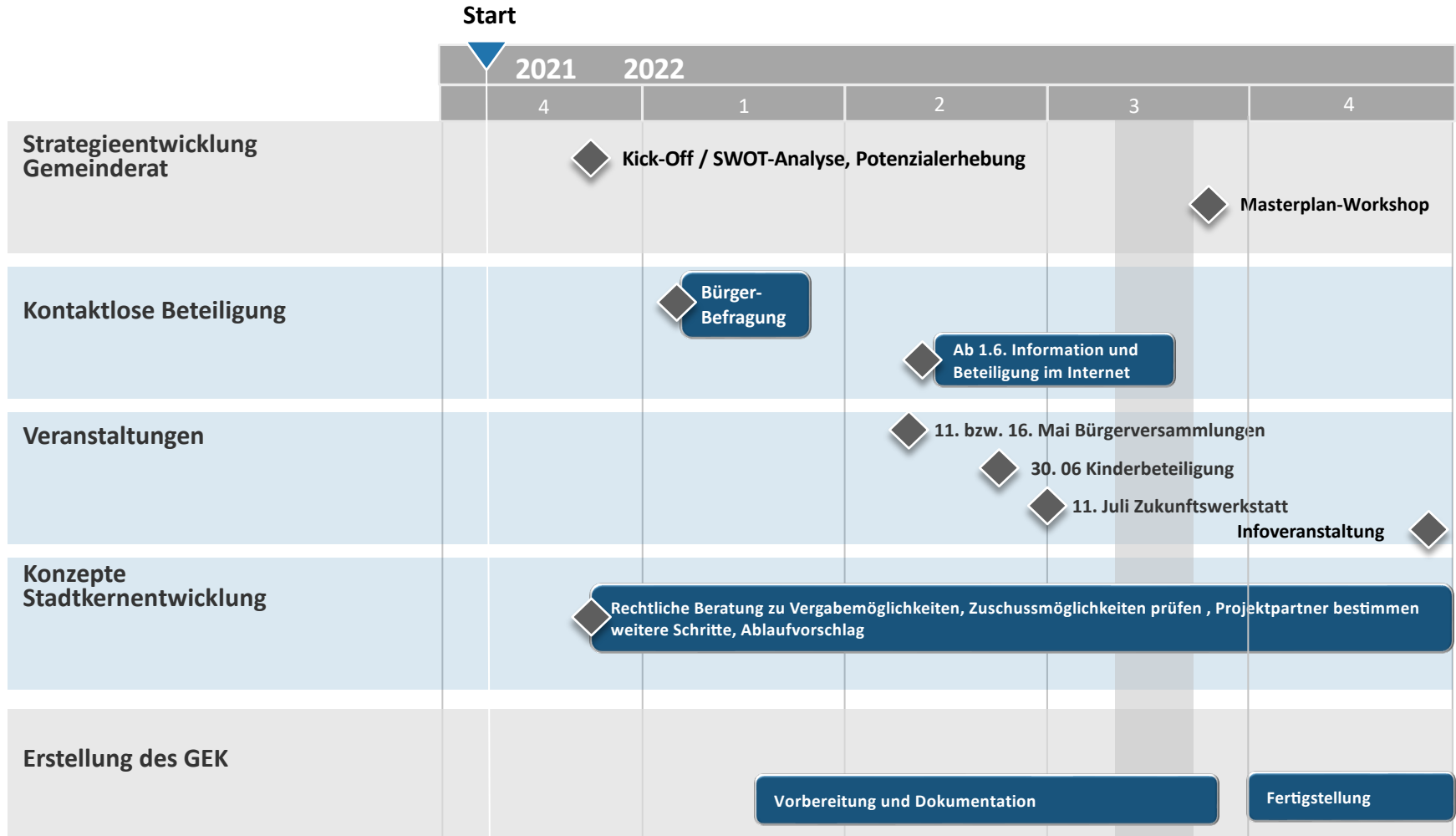
Matthias Weber

Dr. Jutta Breitschwerd

Agenda

1.	Begrüßung und Überblick	19:00 – 19:15 h
2.	Präsentation der bisherigen Ergebnisse	19:15 – 19:45 h
3.	Vorstellung Schwerpunktthemen	19:45 – 20:00 h
4.	Diskussionsgruppen	20:00 – 21:30 h
5.	Zusammenfassung der Ergebnisse und Diskussion	21:30 – 22:00 h

Projektplan Gemeindeentwicklungskonzept



30.06.2022 - Ortsrallye der Grundschule



Schüler.innenrat der Klassen 1 bis 4

Ortsbegehung und Sammlung von Verbesserungsvorschlägen aus Sicht der Kinder

Umfrage

für das
Gemeindeent-
wicklungskonzept



©Michael Spiegelhalter



©Sophia Hesser



Zur Umfrage

Ziel: Basisinformationen für das Gemeindeentwicklungskonzept erheben



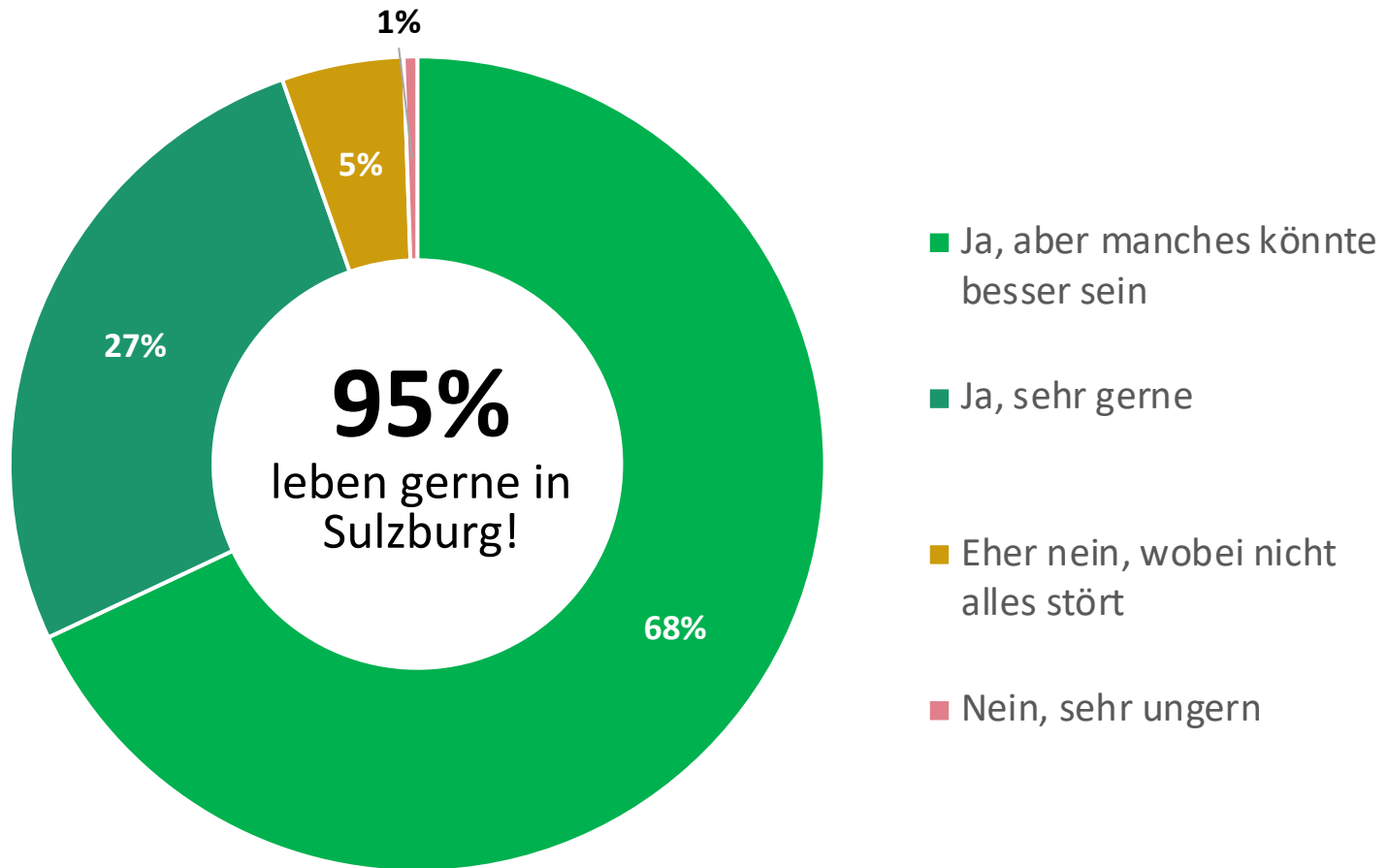
- Zeitraum:
15. März bis 18. April 2022

Rücklauf

- Online: 399
Papier: 54
Gesamt: 453

- Wahlberechtigte (2021): 2.175
- Rücklauf in Prozent: 21%


Leben Sie gerne in Sulzburg?



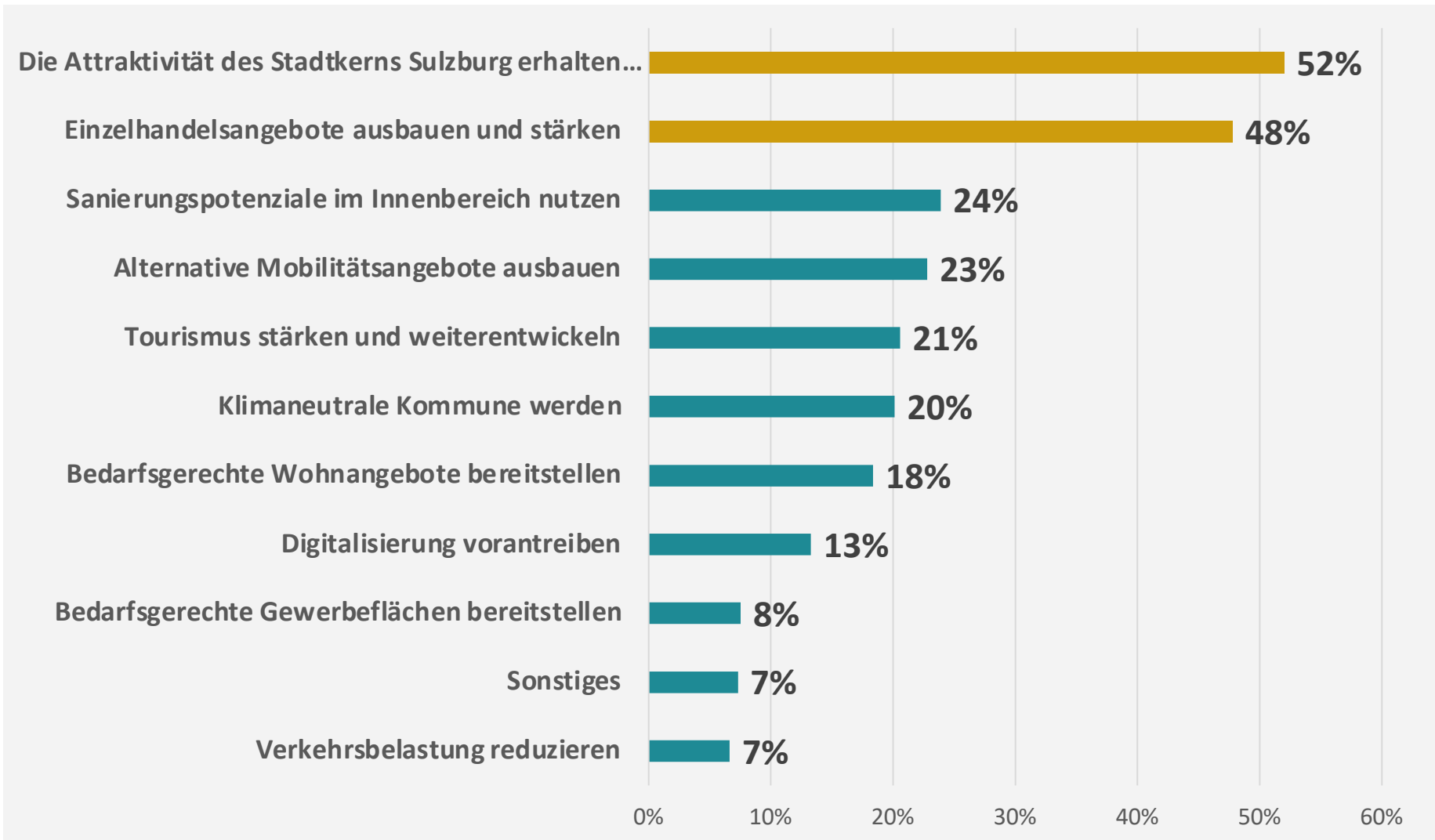
Sulzburg mit Laufen und St. Ilgen: Was gefällt?



Sulzburg mit Laufen und St. Ilgen: Was stört?



Auf welche vier Themen sollte sich die Gemeindeentwicklung Ihrer Ansicht nach konzentrieren?





STÄDTEBAULICHE ENTWICKLUNG

MOBILITÄT UND VERKEHR

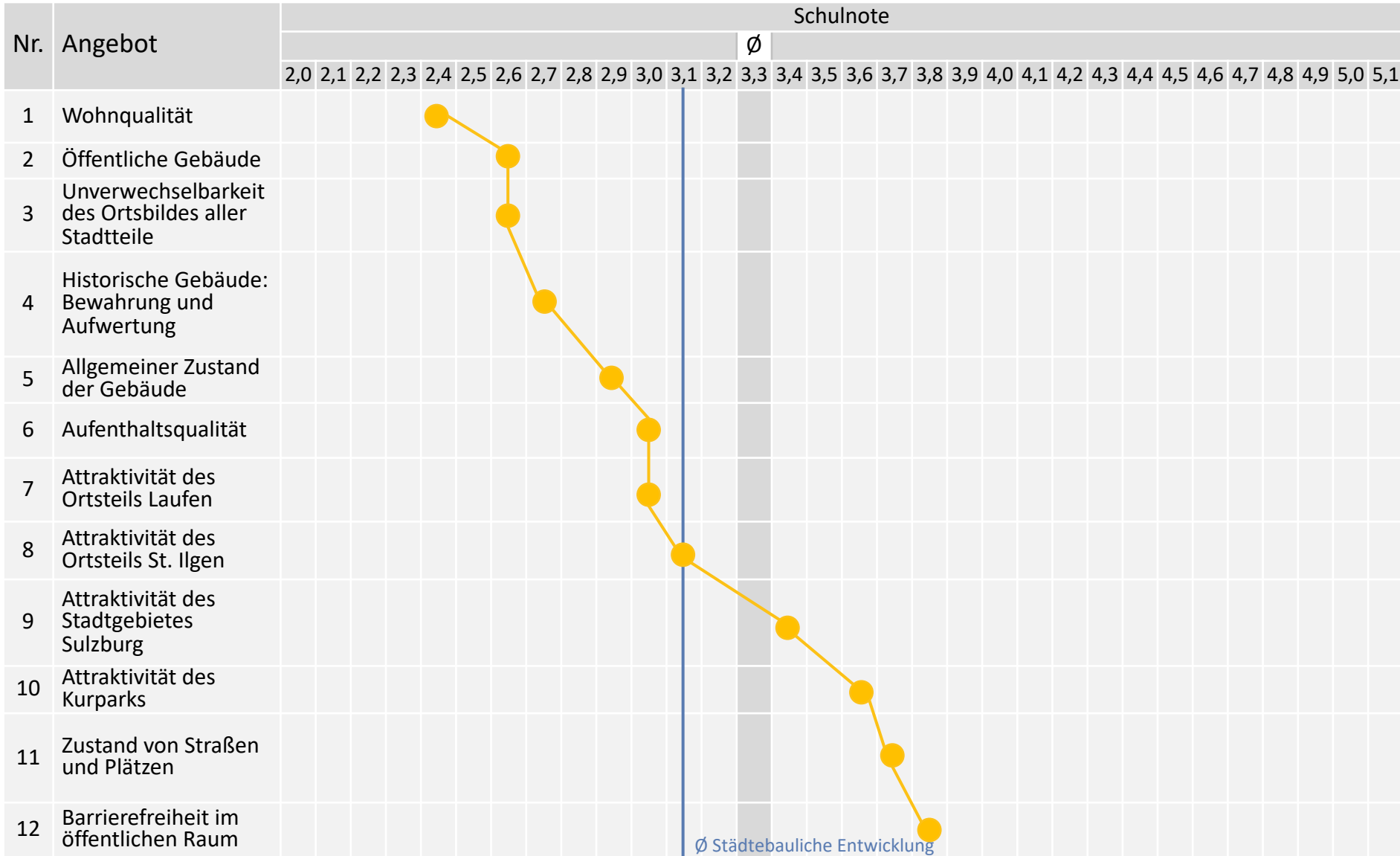
SOZIALE INFRASTRUKTUR

WIRTSCHAFT, TOURISMUS,
NAHVERSORGUNG

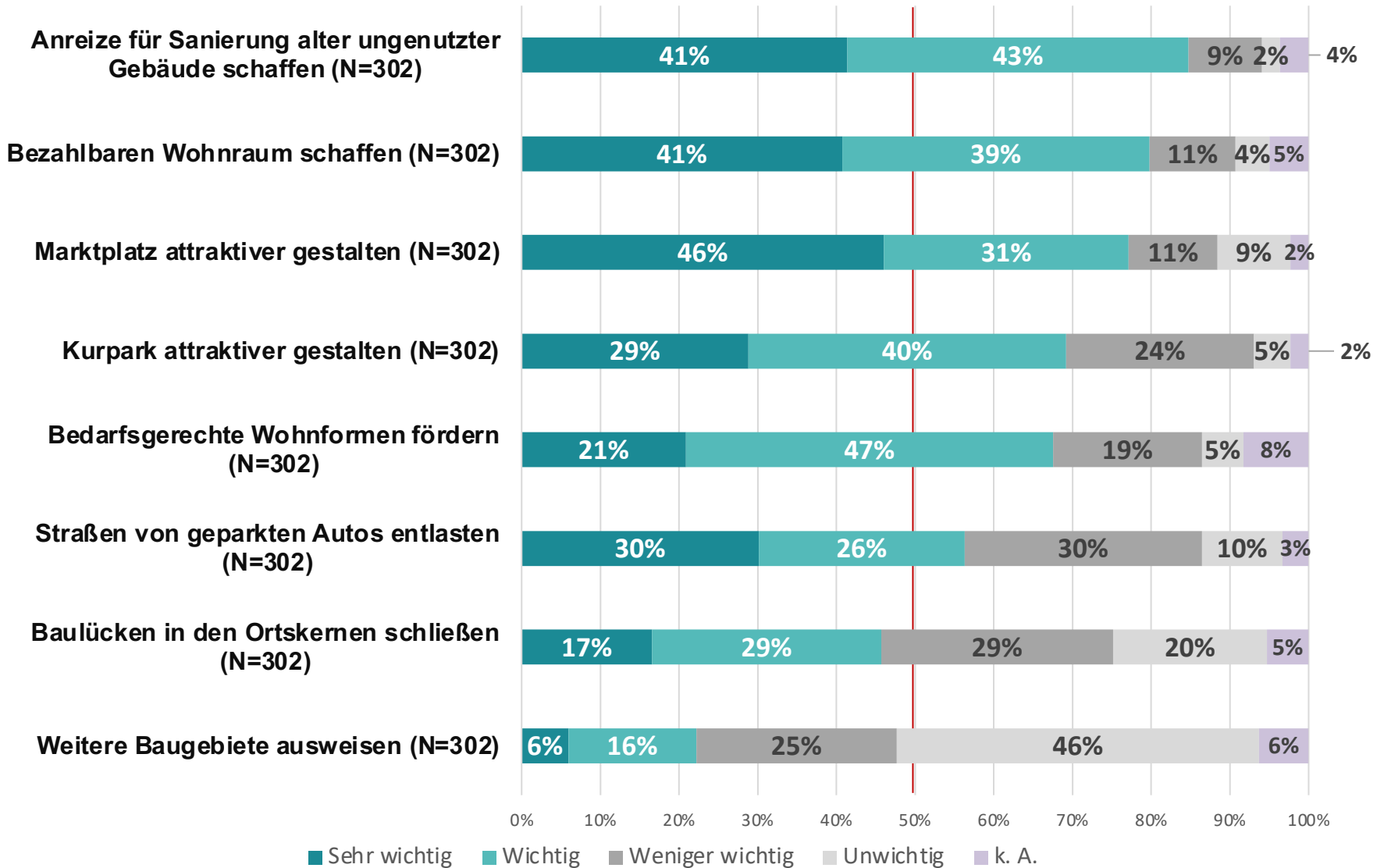
NACHHALTIGKEIT UND
INFRASTRUKTUR

Städtebauliche Entwicklung

Schwerpunkte auf einer Schulnotenskala von 1 (sehr gut) bis 6 (ungenügend)

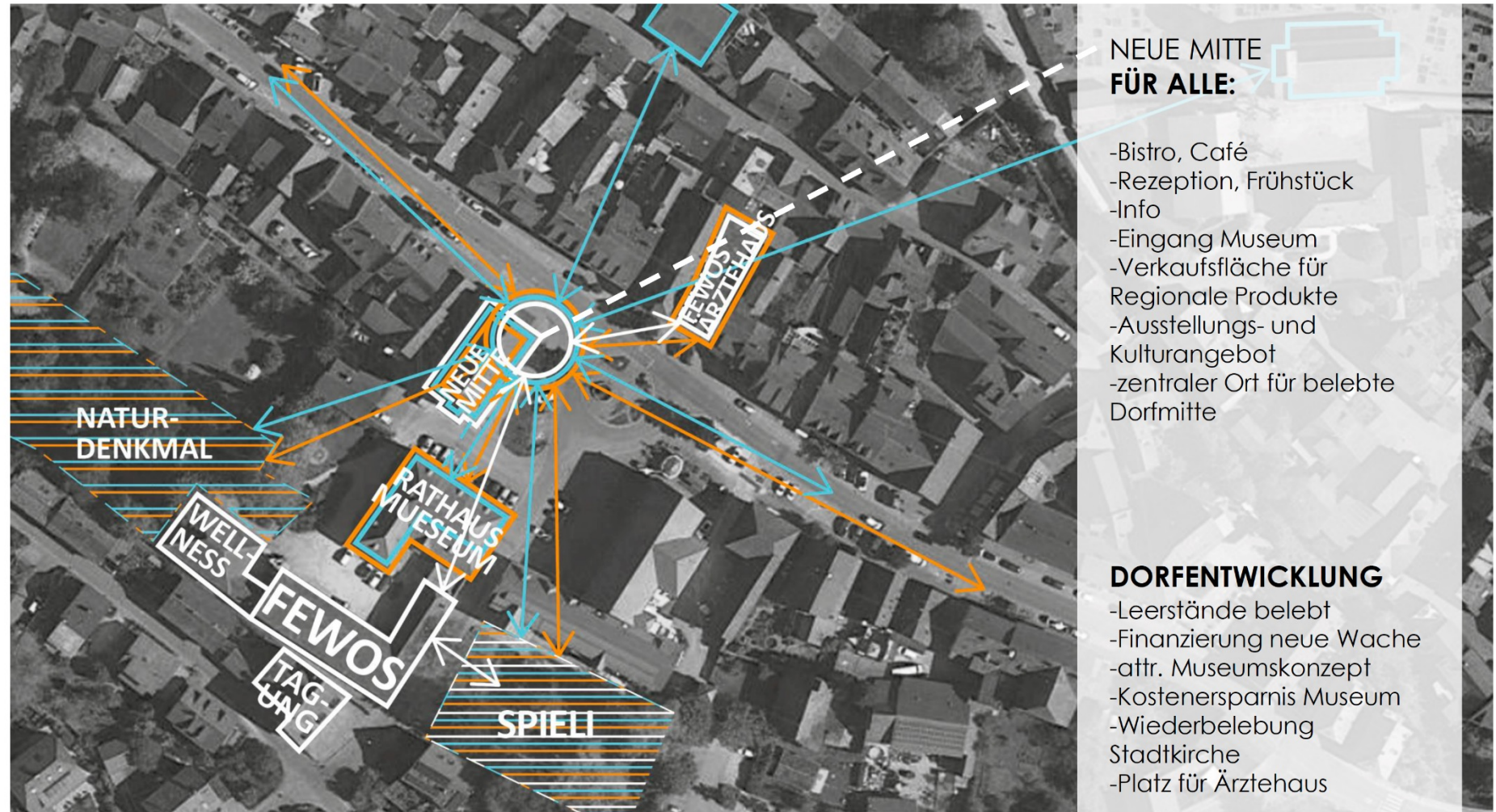


Ziele: Städtebauliche Entwicklung



Planungsstand „Neue Mitte“

Das neue Zentrum Sulzburg





**STÄDTEBAULICHE
ENTWICKLUNG**

**MOBILITÄT UND
VERKEHR**

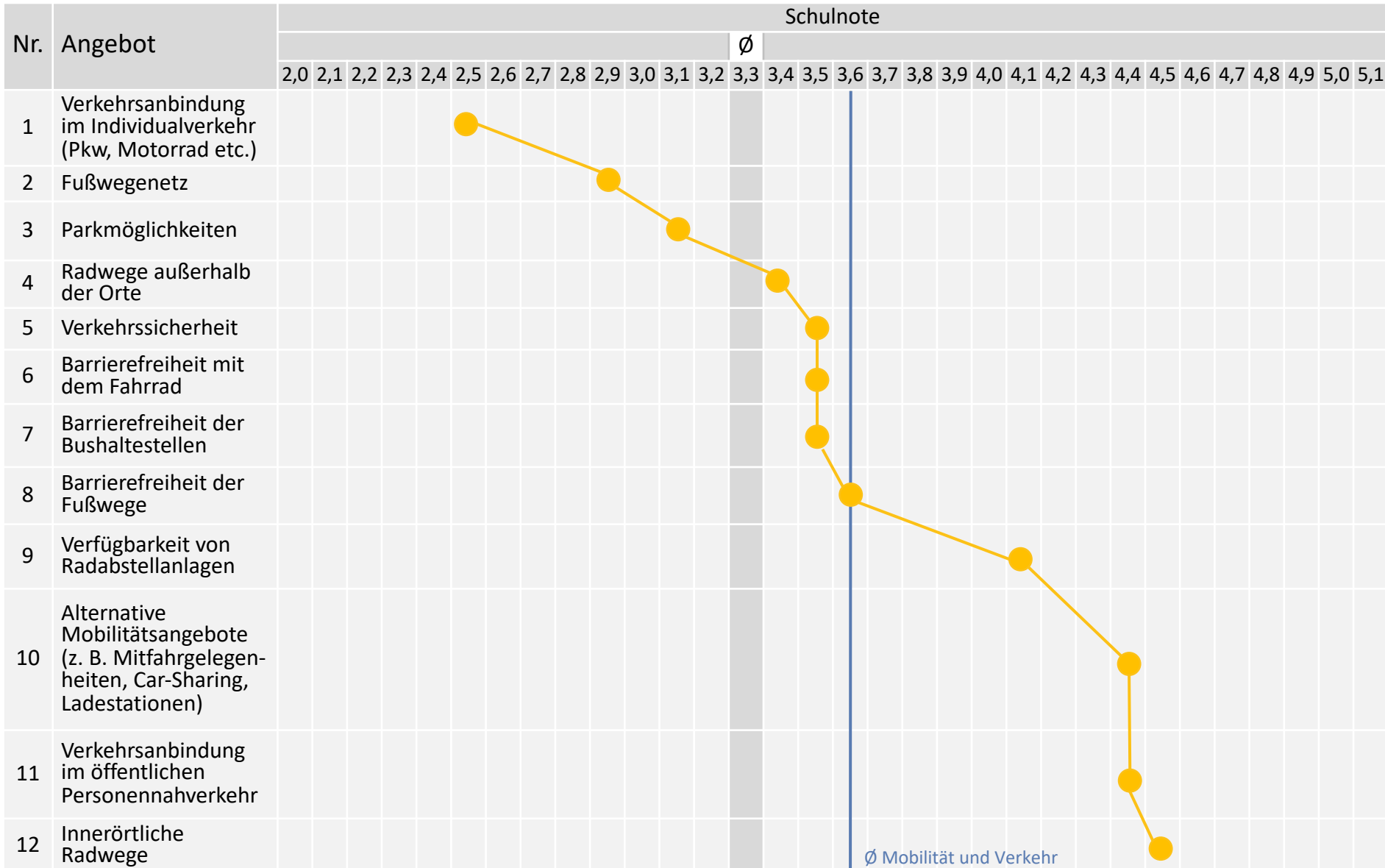
SOZIALE INFRASTRUKTUR

**WIRTSCHAFT, TOURISMUS,
NAHVERSORGUNG**

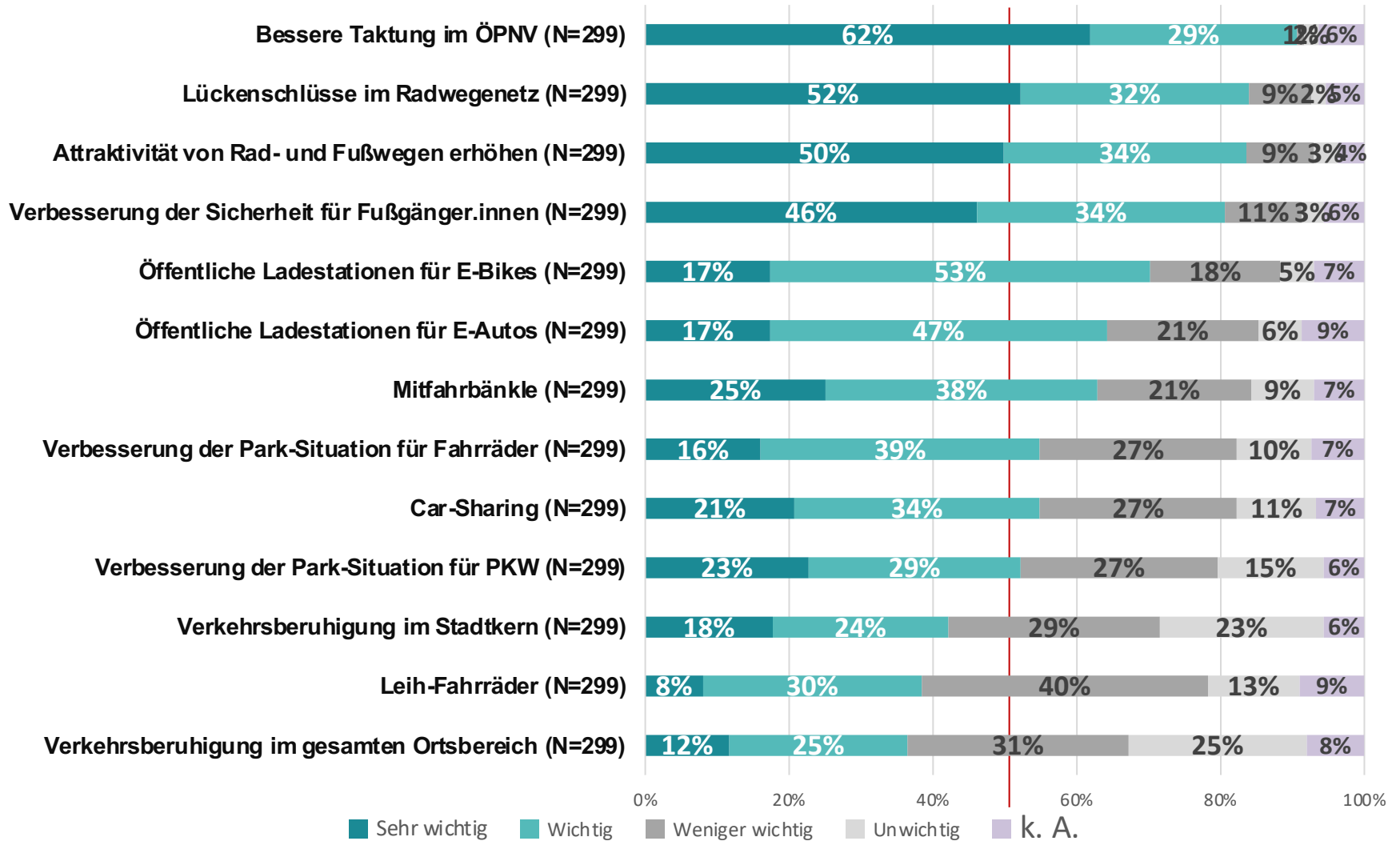
**NACHHALTIGKEIT UND
INFRASTRUKTUR**

F12: Mobilität und Verkehr

Schwerpunkte auf einer Schulnotenskala von 1 (sehr gut) bis 6 (ungenügend)



Ziele: Mobilität und Verkehr





**STÄDTEBAULICHE
ENTWICKLUNG**

MOBILITÄT UND VERKEHR

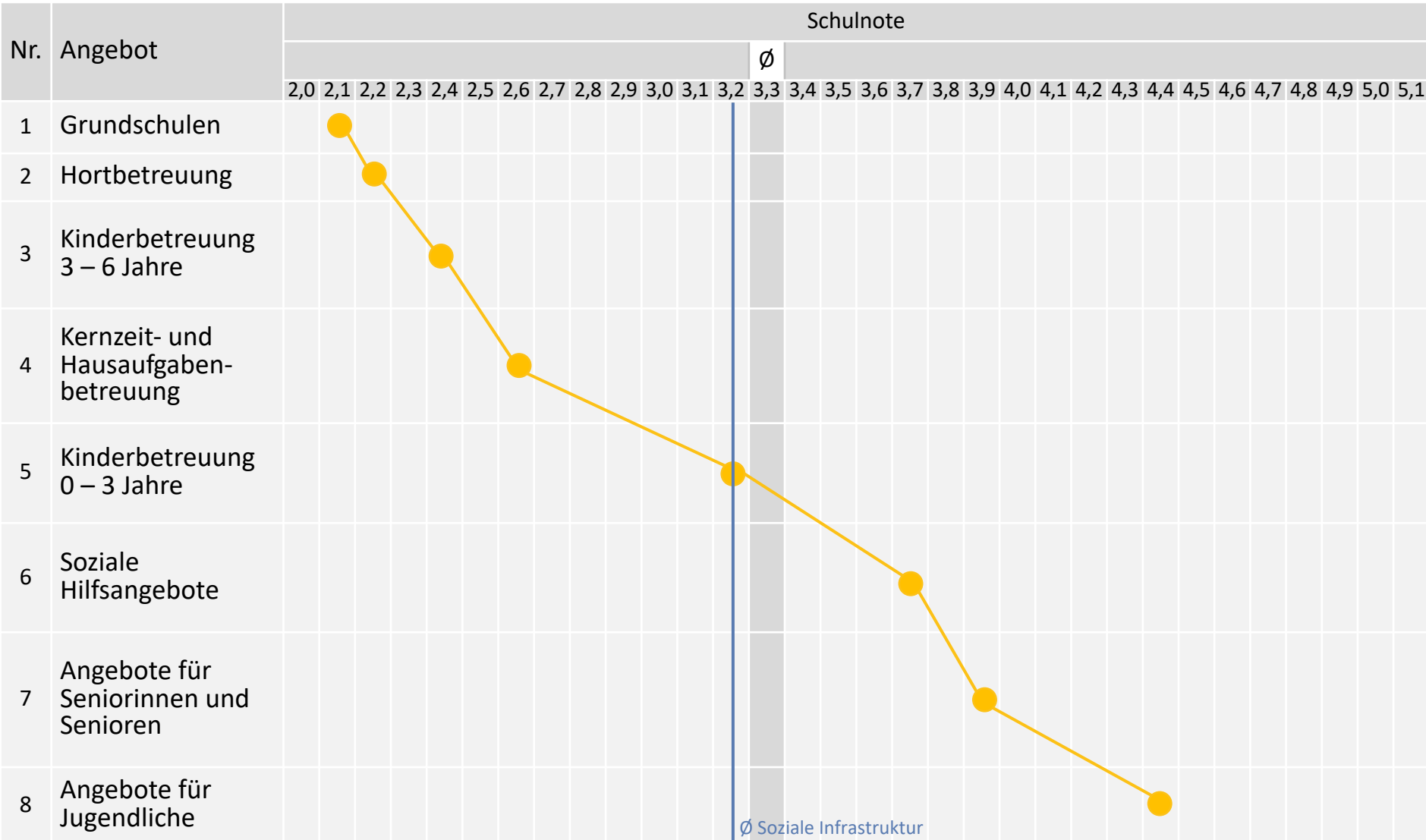
**SOZIALE
INFRASTRUKTUR**

**WIRTSCHAFT, TOURISMUS,
NAHVERSORGUNG**

**NACHHALTIGKEIT UND
INFRASTRUKTUR**

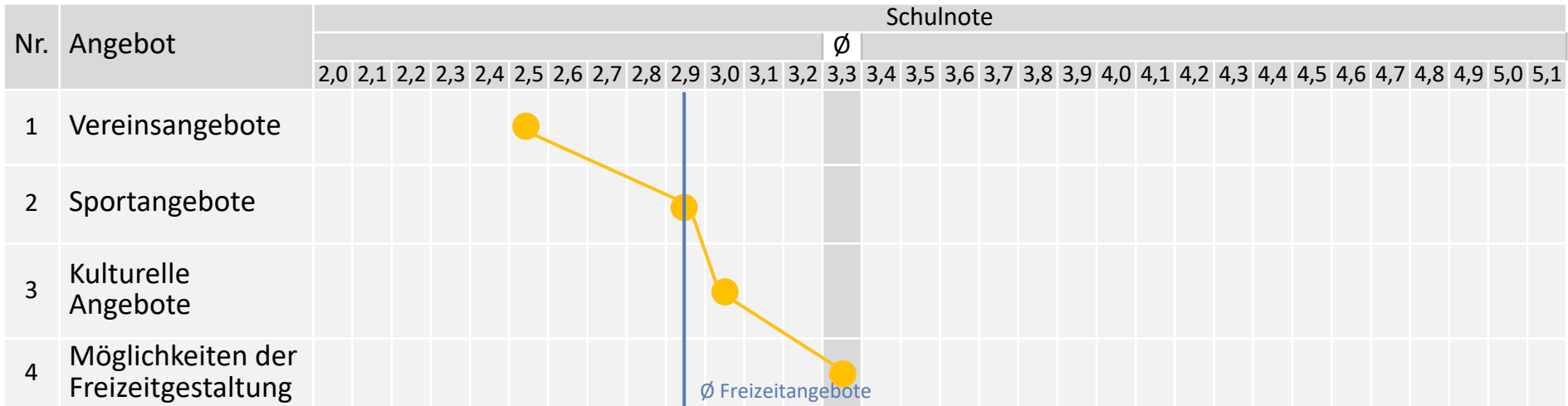
Soziale Infrastruktur

Schwerpunkte auf einer Schulnotenskala von 1 (sehr gut) bis 6 (ungenügend)

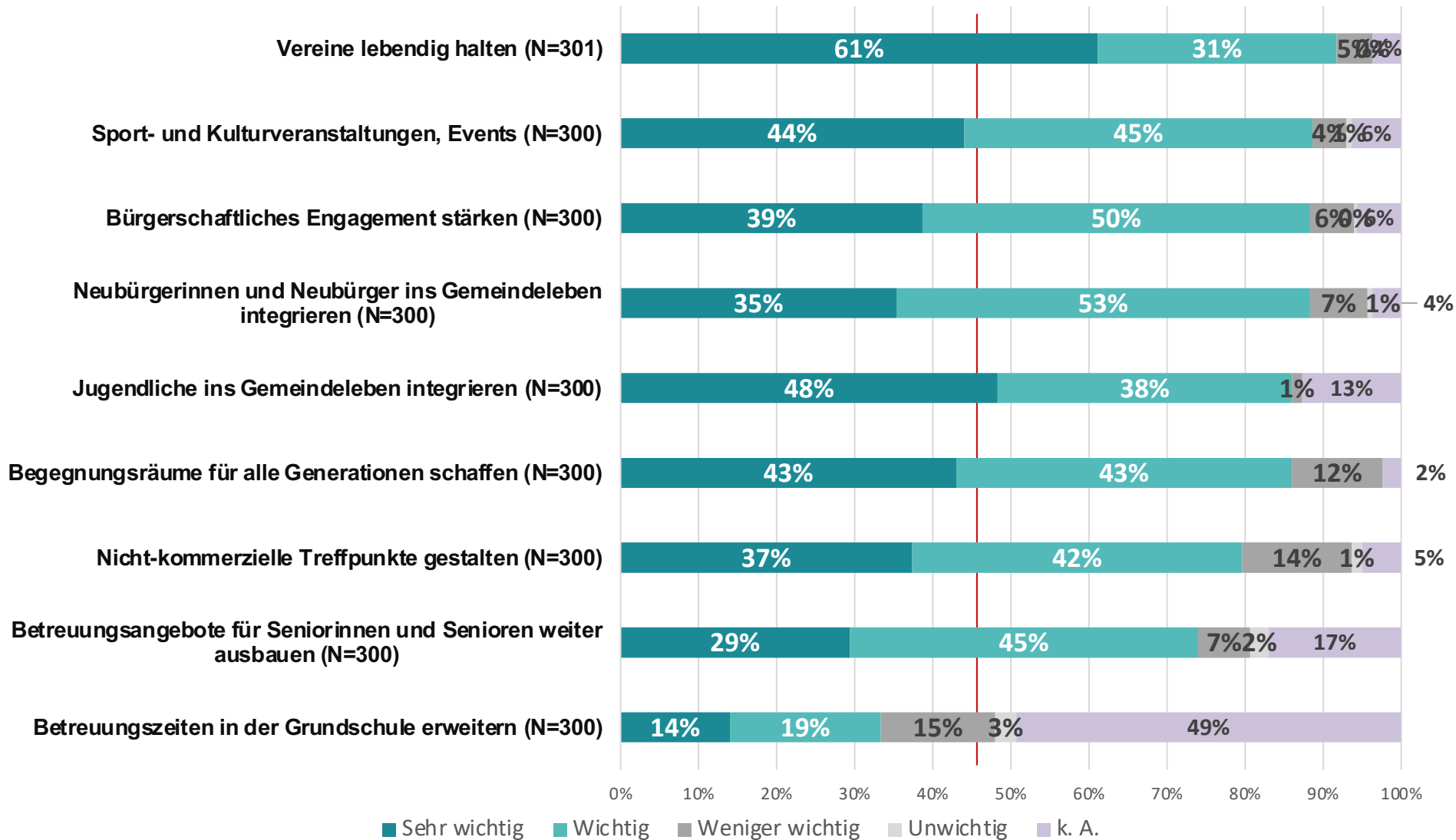


Freizeitangebote

Schwerpunkte auf einer Schulnotenskala von 1 (sehr gut) bis 6 (ungenügend)



Ziele: Soziale Infrastruktur





**STÄDTEBAULICHE
ENTWICKLUNG**

MOBILITÄT UND VERKEHR

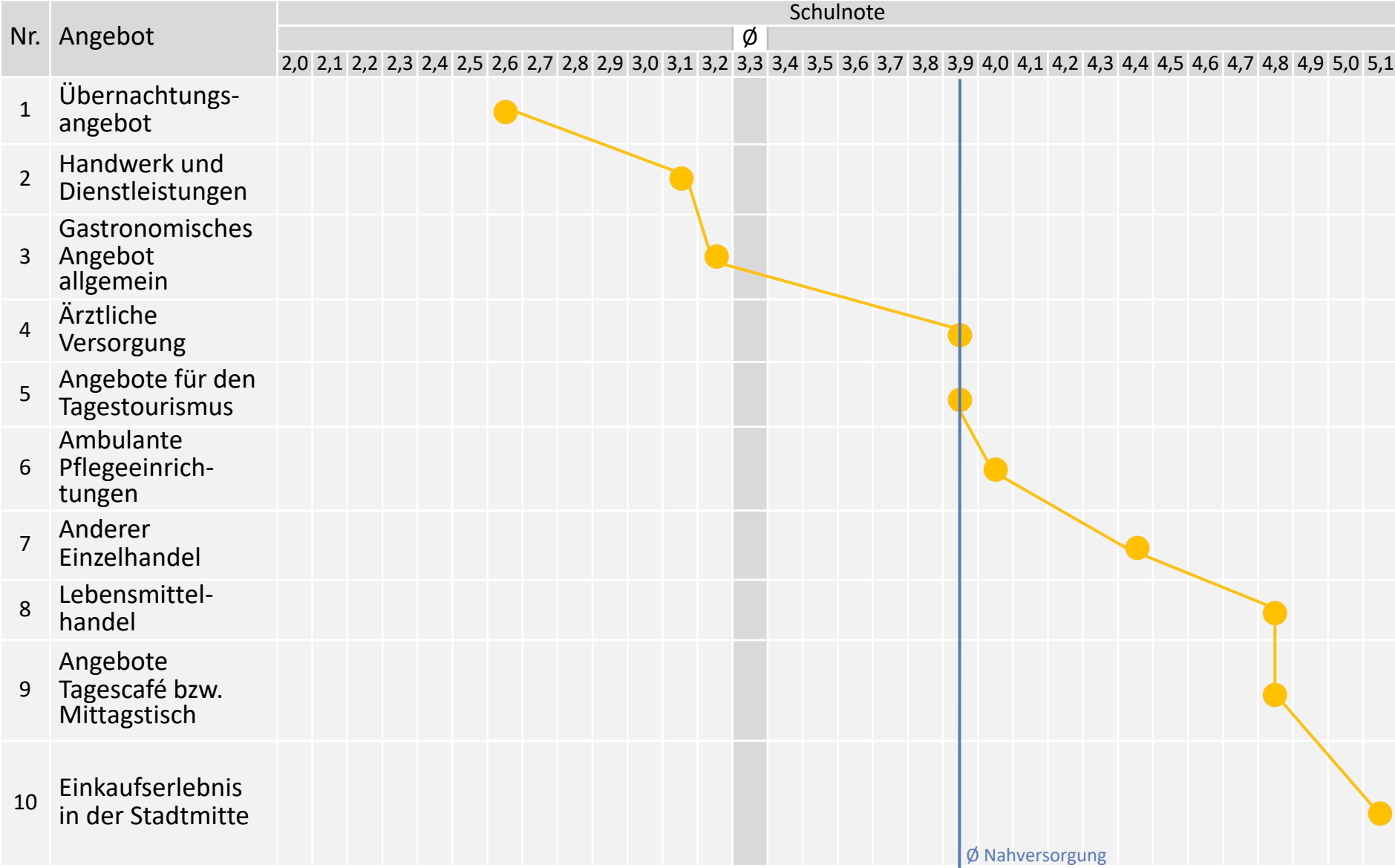
SOZIALE INFRASTRUKTUR

**WIRTSCHAFT,
TOURISMUS,
NAHVERSORGUNG**

**NACHHALTIGKEIT UND
INFRASTRUKTUR**

Nahversorgung in Handel, Dienstleistung, Gastronomie und Gesundheit

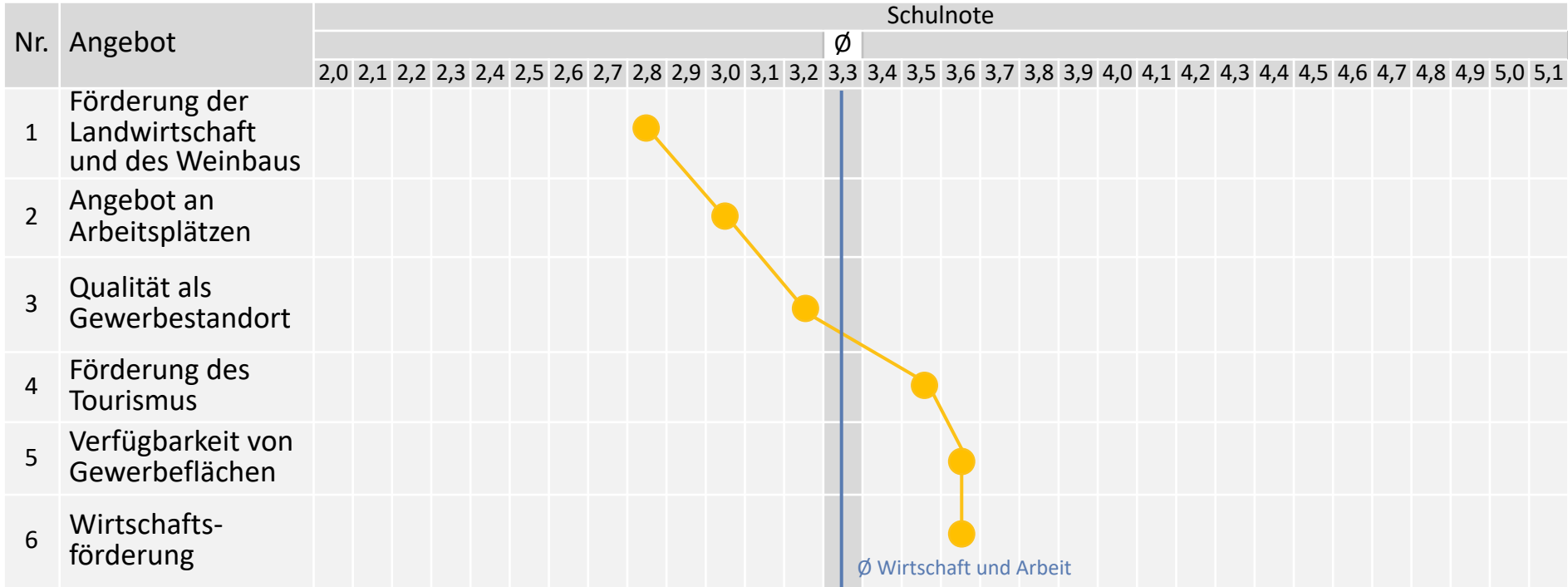
Schwerpunkte auf einer Schulnotenskala von 1 (sehr gut) bis 6 (ungenügend)



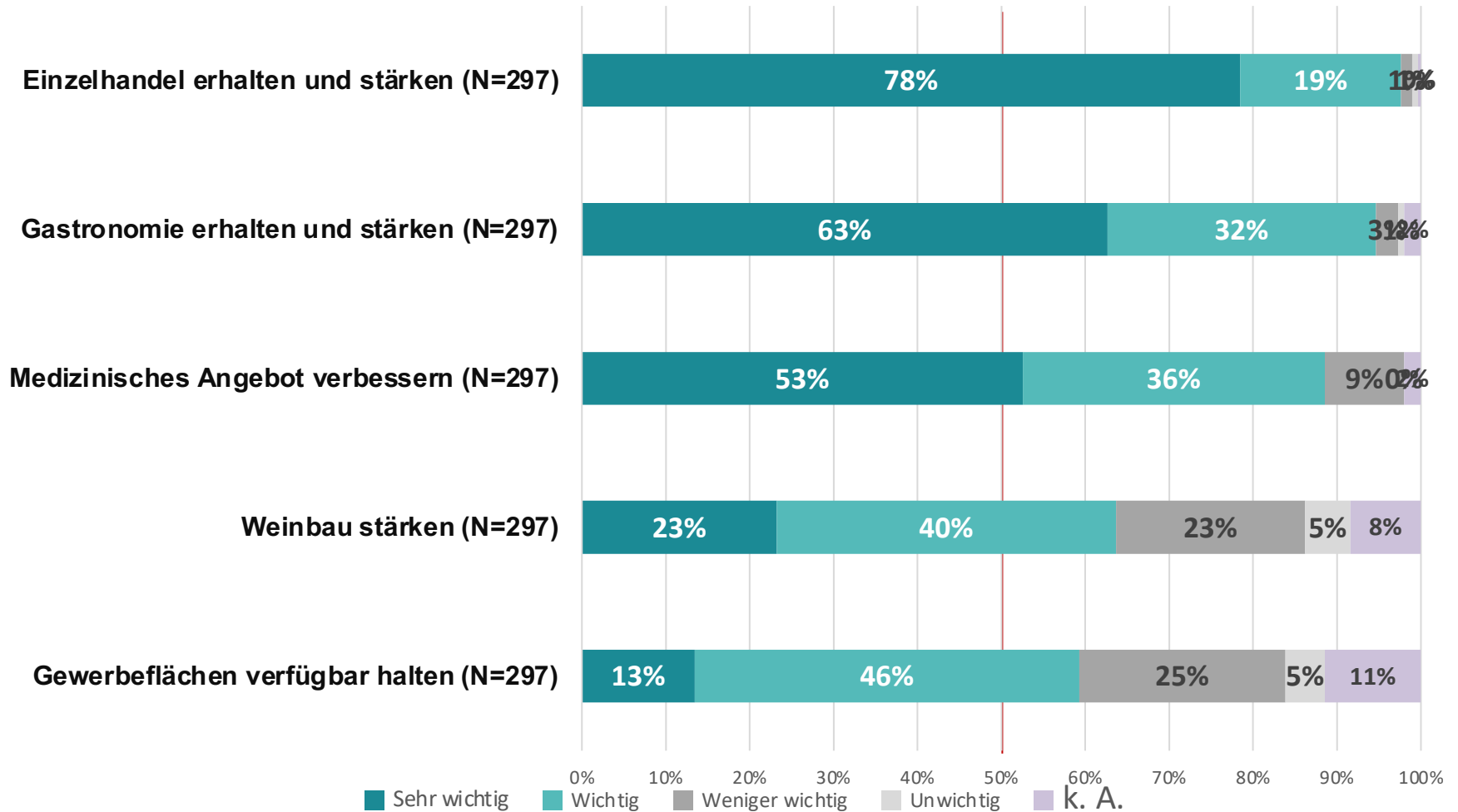
Ø Nahversorgung

Arbeit und Wirtschaft

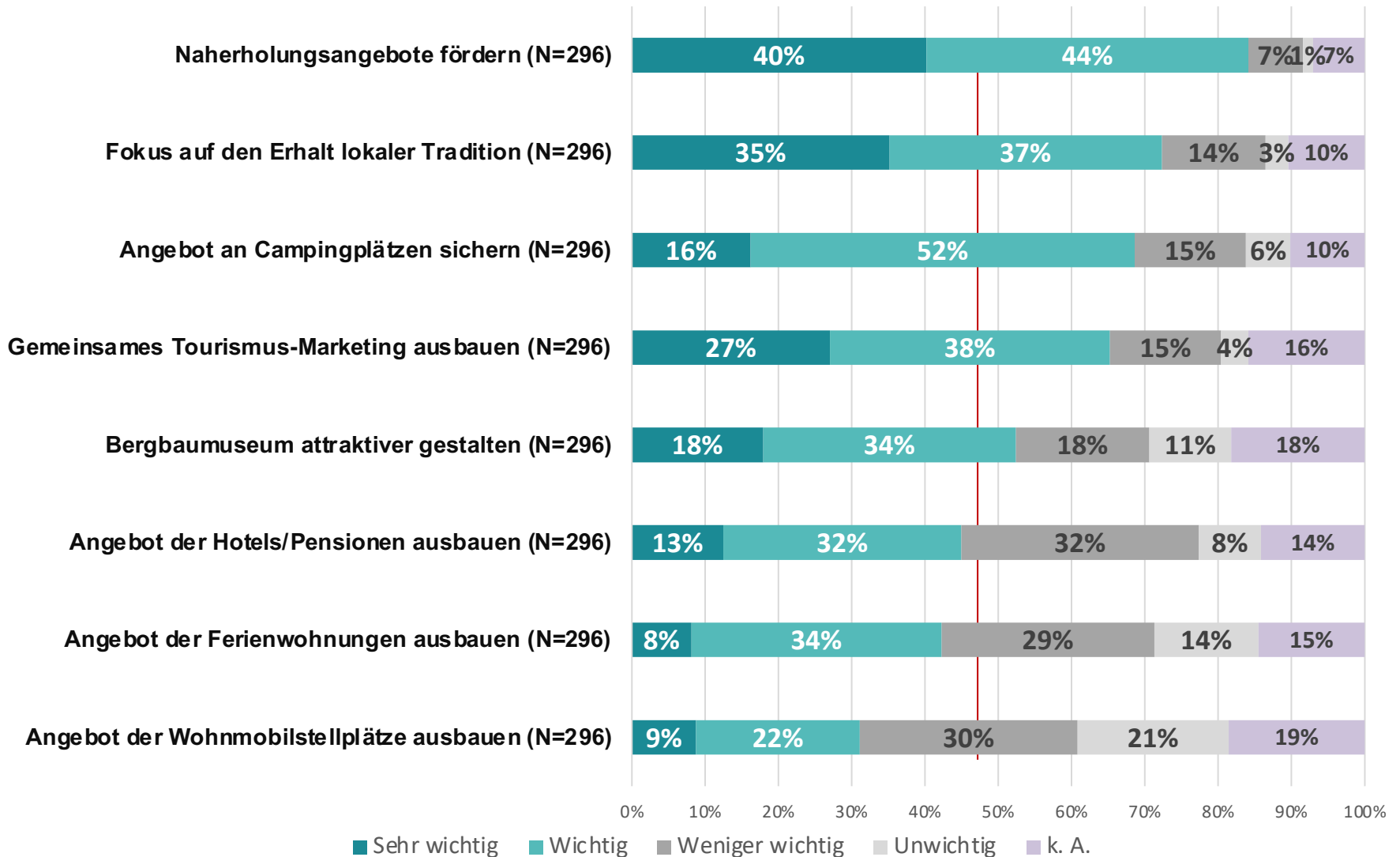
Schwerpunkte auf einer Schulnotenskala von 1 (sehr gut) bis 6 (ungenügend)



Ziele: Nahversorgung, Wirtschaft und Tourismus



Wie wichtig sind aus Ihrer Sicht folgende Entwicklungsziele im Schwerpunkt Tourismus?





**STÄDTEBAULICHE
ENTWICKLUNG**

MOBILITÄT UND VERKEHR

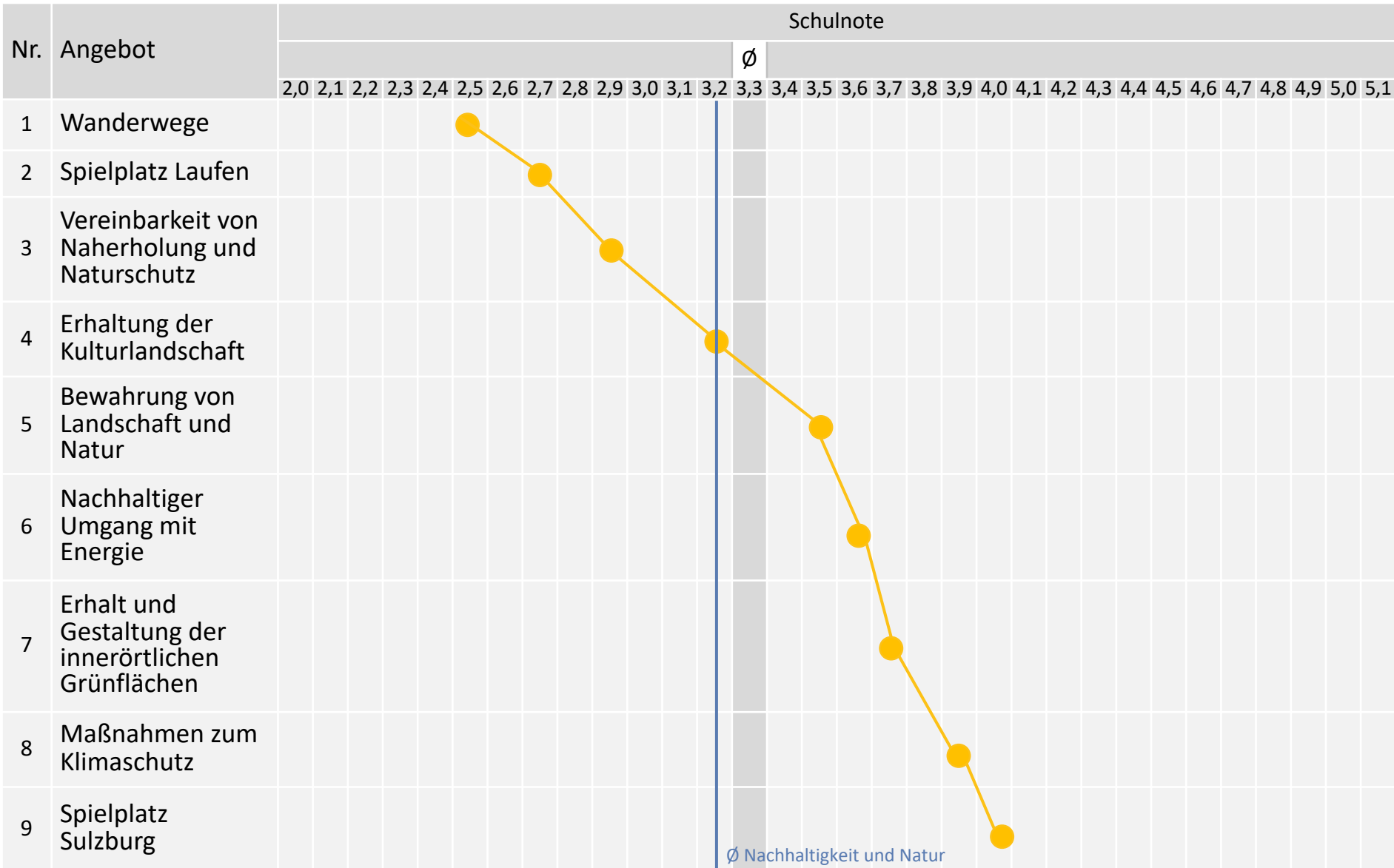
SOZIALE INFRASTRUKTUR

**WIRTSCHAFT, TOURISMUS,
NAHVERSORGUNG**

**NACHHALTIGKEIT
UND
INFRASTRUKTUR**

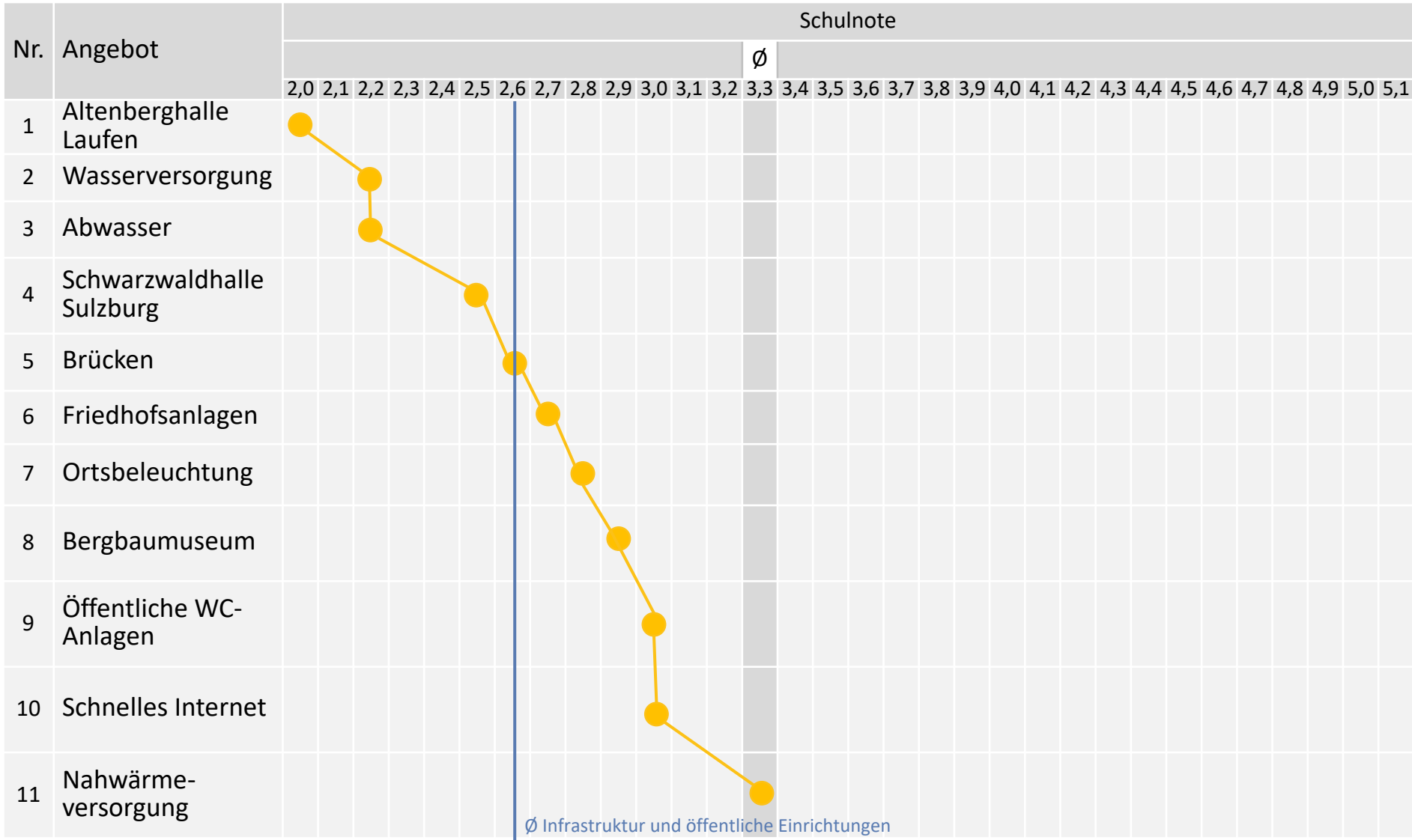
Nachhaltigkeit und Natur

Schwerpunkte auf einer Schulnotenskala von 1 (sehr gut) bis 6 (ungenügend)

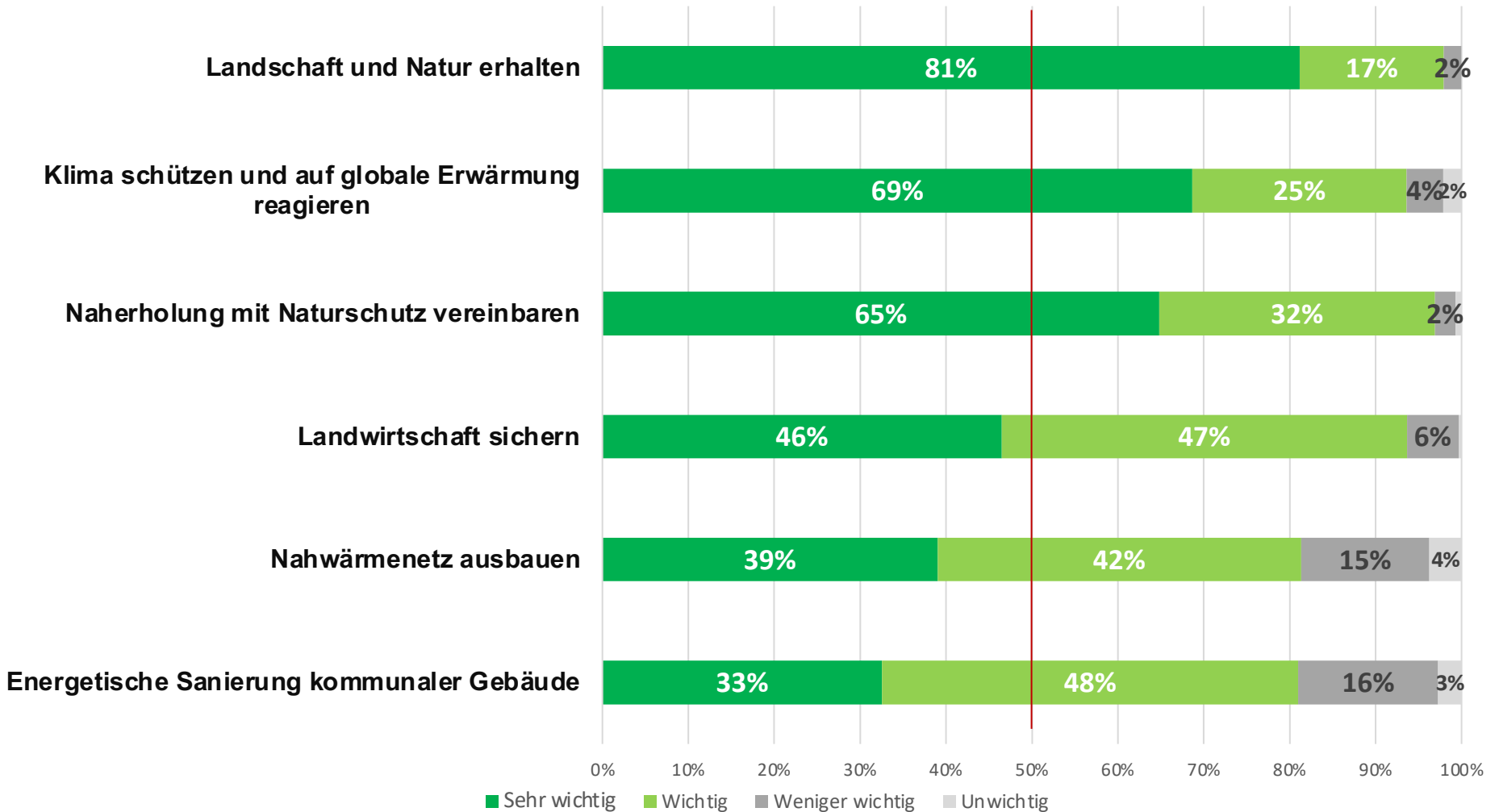


Infrastruktur und öffentliche Einrichtungen

Schwerpunkte auf einer Schulnotenskala von 1 (sehr gut) bis 6 (ungenügend)



Ziele: Nachhaltigkeit, Natur und technische Infrastruktur



ENTWICKLUNGS- PERSPEKTIVEN SULZBURG

Sulzburg 1643



Sulzburg um 1919

Sulzburg, bad. Schwarzwald.

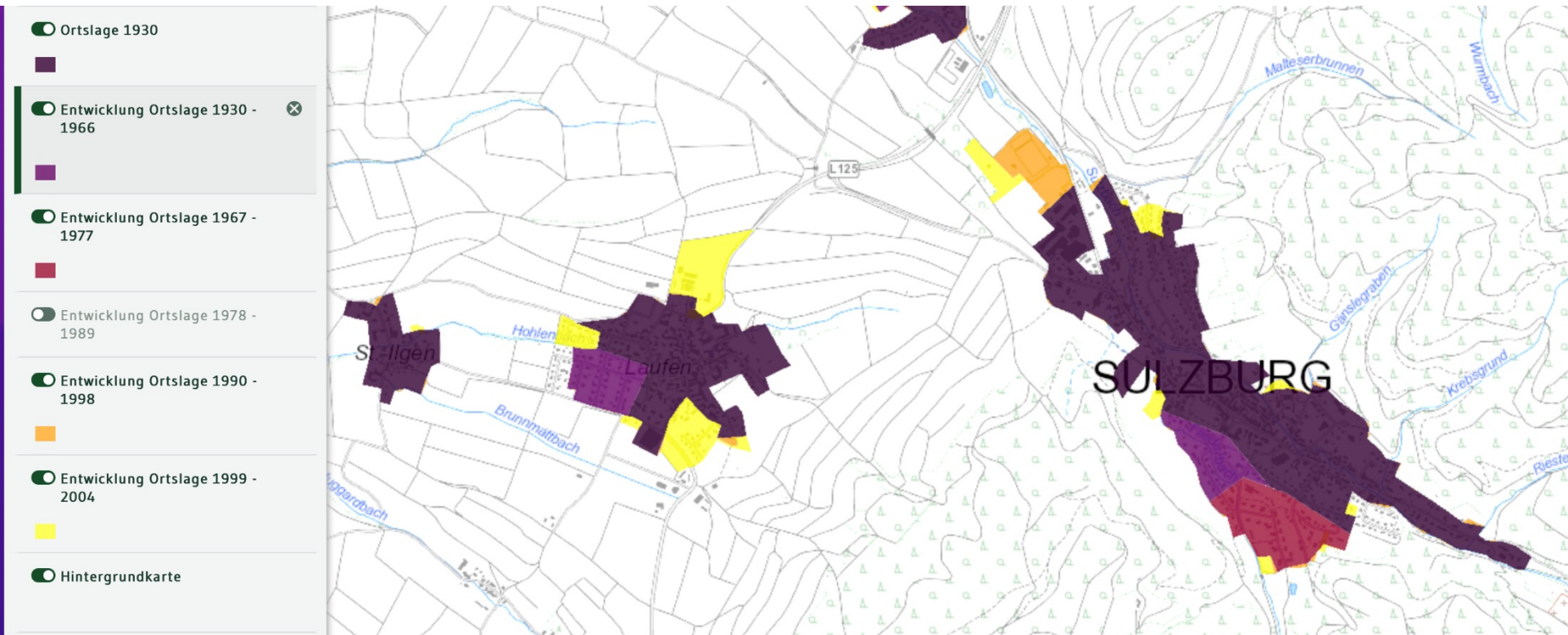


Genesungsheim Krankenhaus
des XIV. Armeekorps.

Sulzburg heute




Siedlungsentwicklung Sulzburg



(Landesanstalt für Umwelt, Baden-Württemberg)

... und das Sulzburg von morgen?



Für wen denken wir Sulzburg von morgen?



**Sulzburg verändert
sich....**

**... seine Bewohner
auch!**

Für wen denken wir Sulzburg von morgen?

Stadt Sulzburg – Bevölkerung im Überblick (StaLa2022)

Gemeindegebiet 2020¹⁾	km²	in % des Landes
Insgesamt	22,74	0,06
Bevölkerung 2020²⁾	Anzahl	in % des Landes
Insgesamt	2.732	0,02
Eckdaten zur Bevölkerung	Anzahl	je 1.000 EW
Kinder unter 6 Jahren	138	51
Kinder unter 7 Jahren	158	58
Kinder/Jugendliche unter 18 J.	477	175
65jährige und ältere	675	247
75jährige und ältere	336	123
Frauen	1.399	512
Ausländer	280	102
unter 18 Jahren	52	19
Lebendgeborene	14	5
Geburtenüberschuss/-defizit	-20	-7
Zugezogene	210	77
Wanderungsgewinn/-verlust	-62	-23

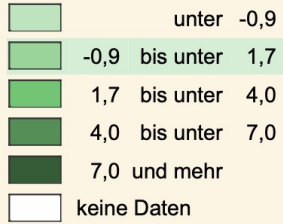
1) Ohne die Flächen der gemeindefreien Gebiete Rheinau und Gutsbezirk Münsingen.

2) Basis Zensus 2011.

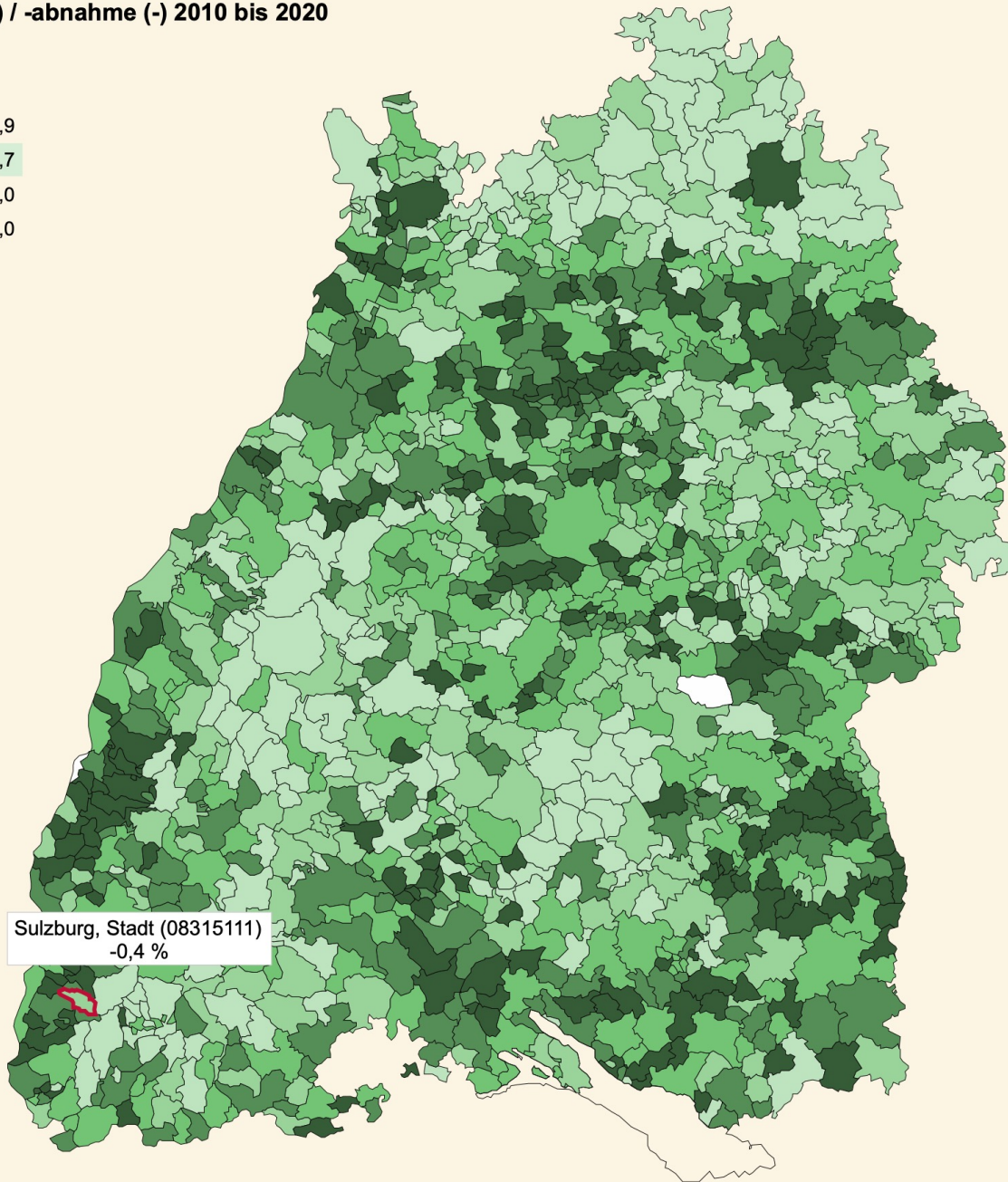
Datenquelle: Feststellung des Gebietsstandes, Bevölkerungsfortschreibung, Statistiken der natürlichen Bevölkerungsbewegung, Wanderungsstatistik.

Bevölkerungszu- (+) / -abnahme (-) 2010 bis 2020

in %



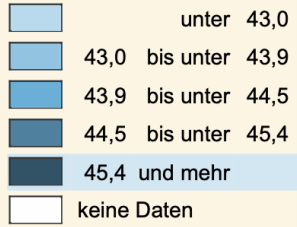
Landeswert: 3,2



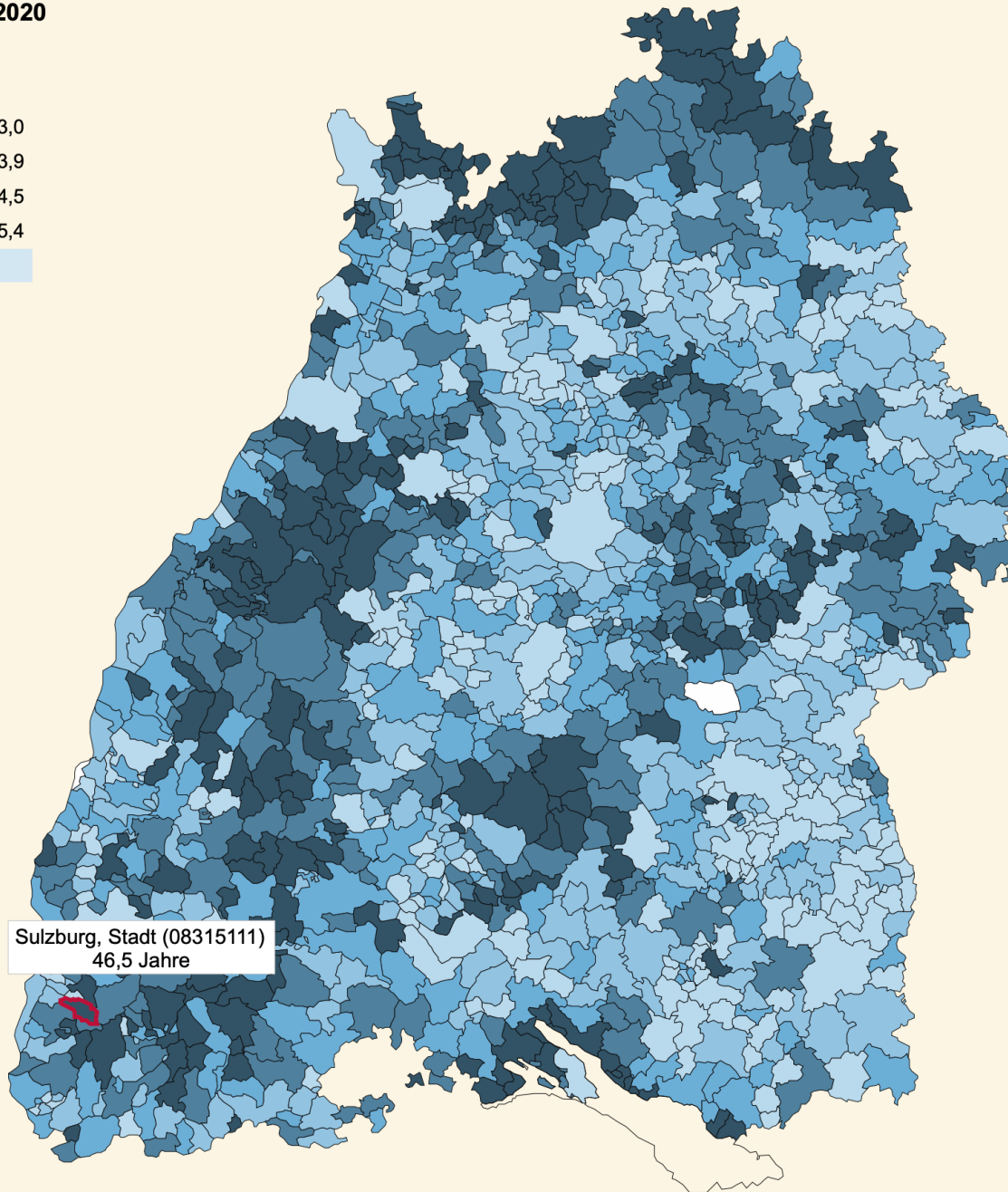
BEVÖLKERUNGS- ENTWICKLUNG

Durchschnittsalter 2020

in Jahren



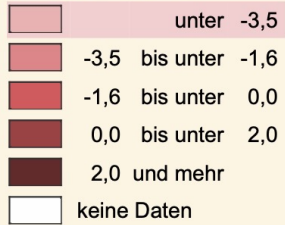
Landeswert: 43,8



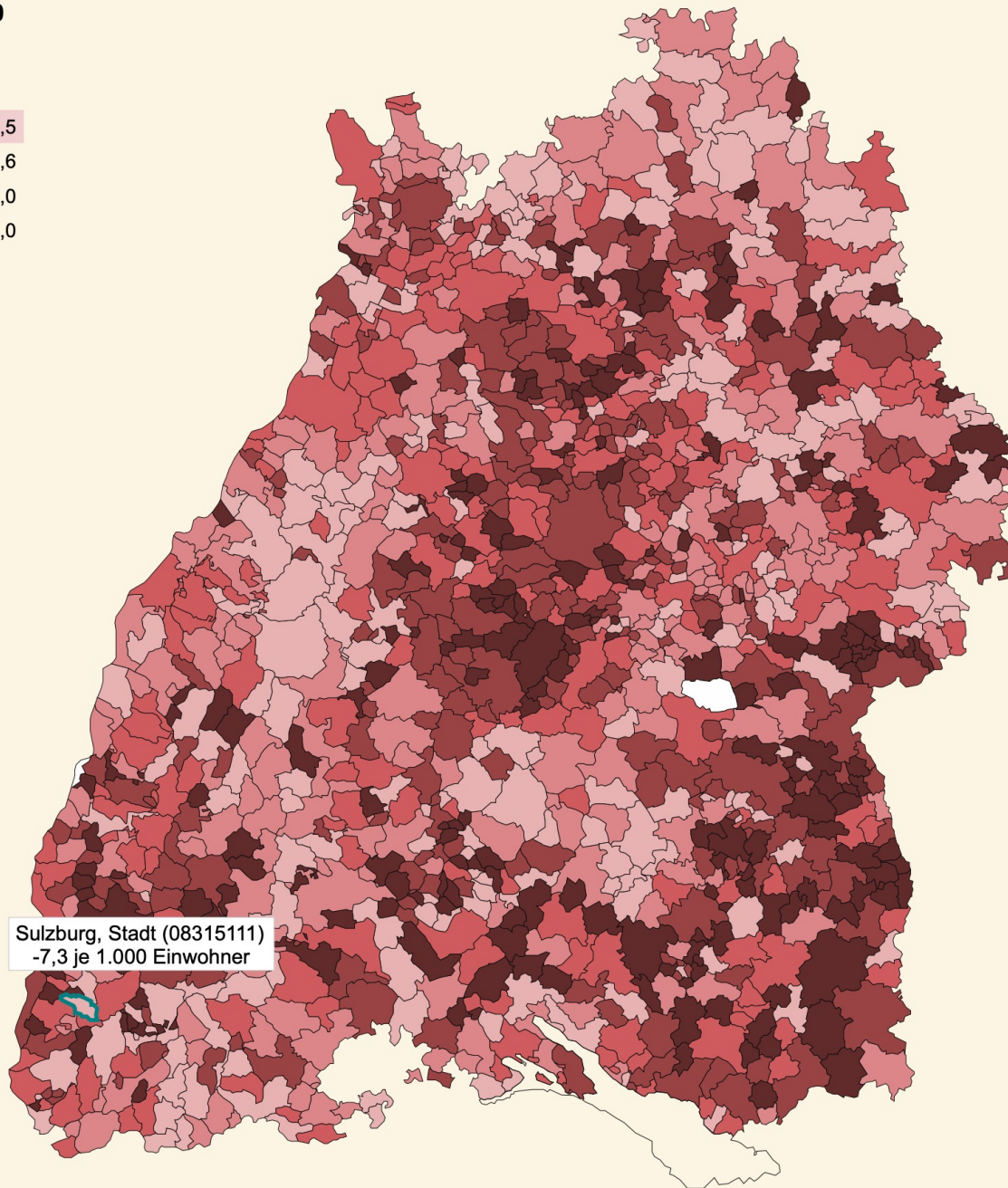
BEVÖLKERUNGS- ENTWICKLUNG

Geburtensaldo 2020

je 1.000 Einwohner



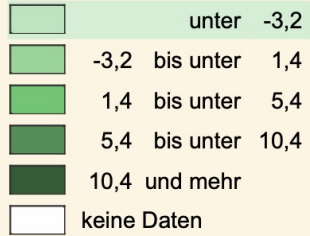
Landeswert: -0,7



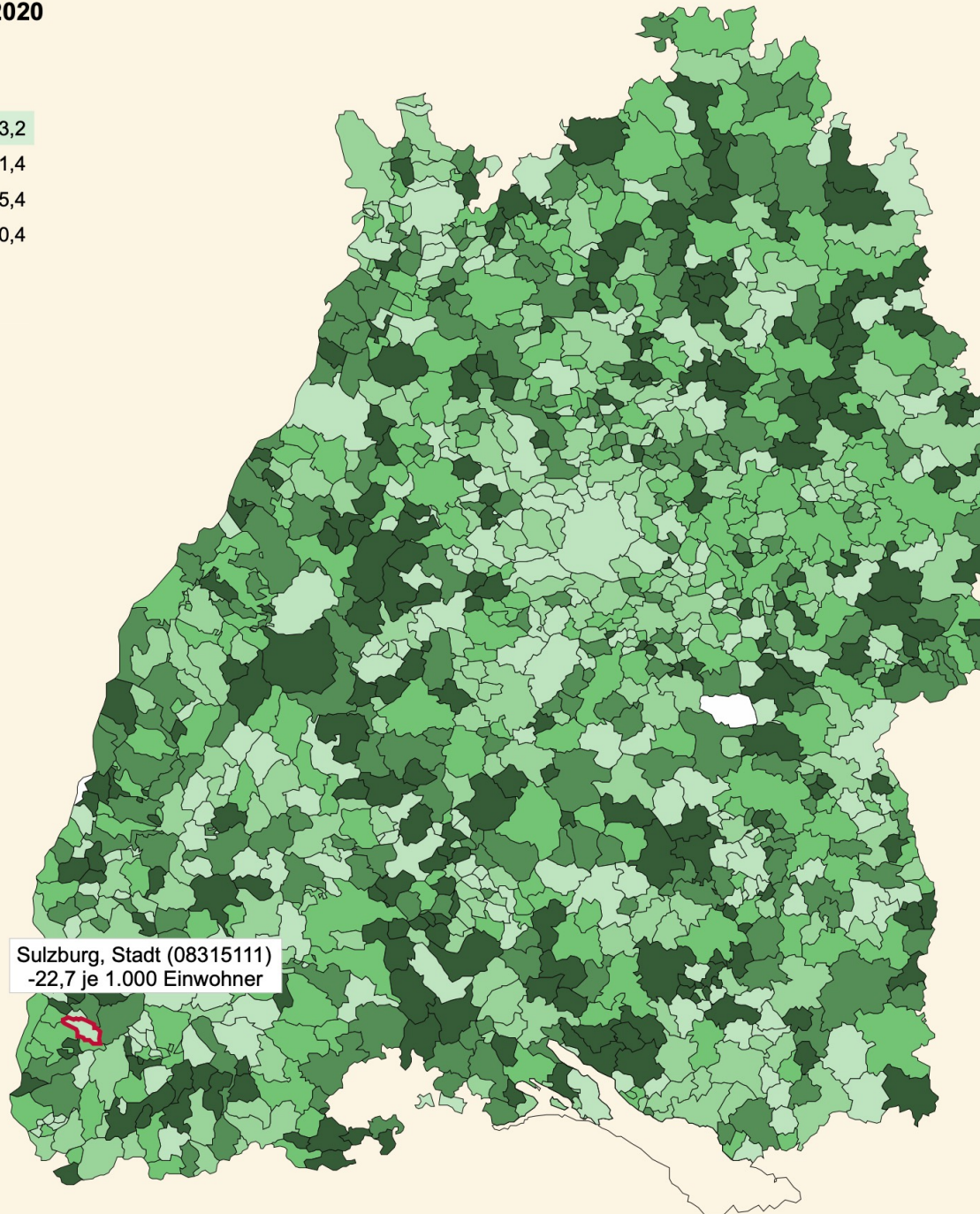
BEVÖLKERUNGS- ENTWICKLUNG

Wanderungssaldo 2020

je 1.000 Einwohner



Landeswert: 1,2



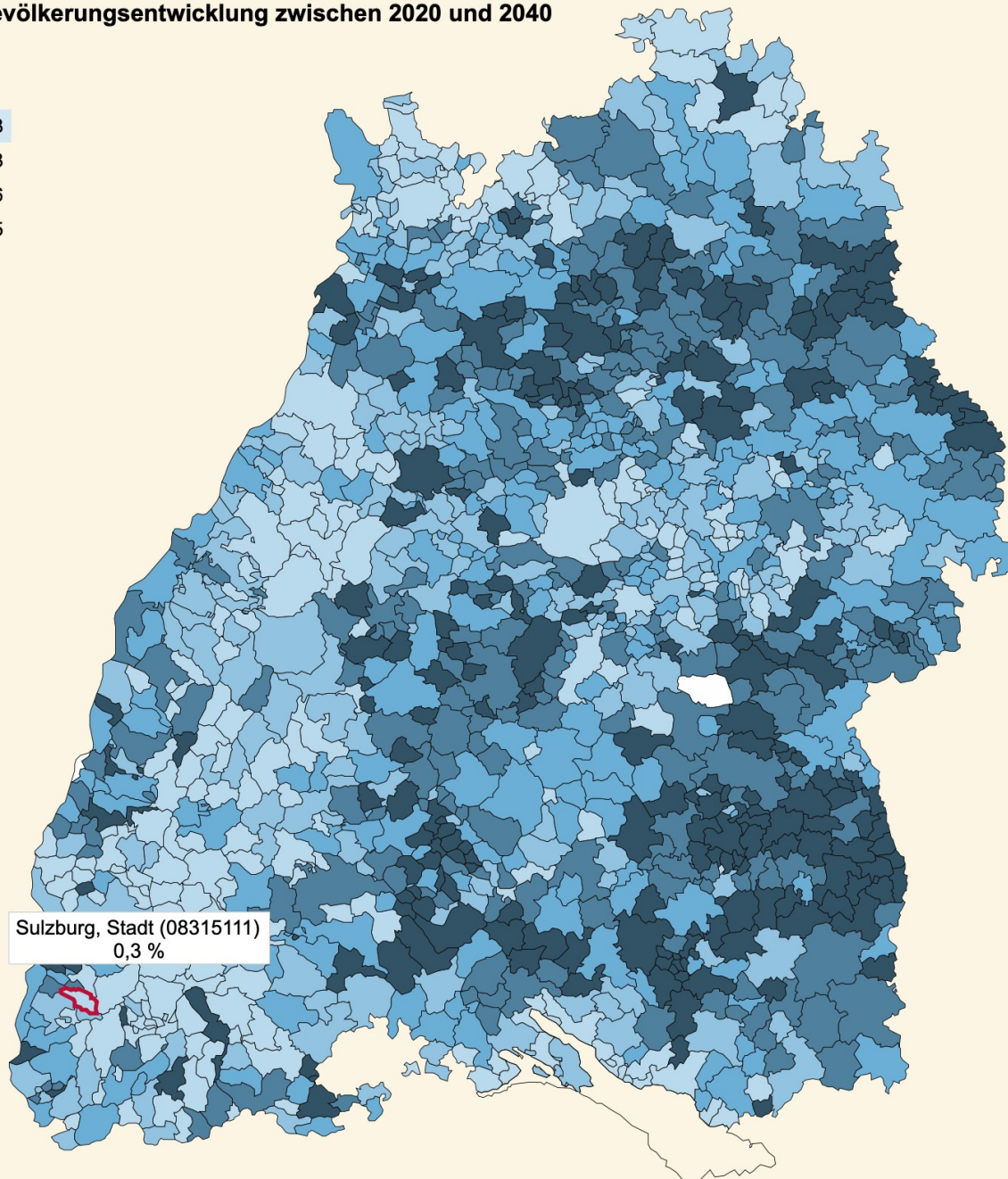
BEVÖLKERUNGS- ENTWICKLUNG

Voraussichtliche Bevölkerungsentwicklung zwischen 2020 und 2040 - mit Wanderungen

in %



Landeswert: 2,9



Sulzburg, Stadt (08315111)
0,3 %

BEVÖLKERUNGS- ENTWICKLUNG

**UNSERE FRAGEN
AN SIE**

1 STÄDTEBAULICHE ENTWICKLUNG

Wie kann der Stadtkern belebt und gestärkt werden?

Wie und wo kann neuer Wohnraum geschaffen werden?

Wie und wo können weitere attraktive Angebote für Kinder und Jugendliche gestaltet werden?

2 MOBILITÄT UND VERKEHR

**Welche Angebote sollen erweitert /
geschaffen werden, damit die
Sulzburger:innen auch in Zukunft mobil
bleiben?**

**Wo bestehen zu hohe Verkehrsbelastungen
und wie können sie reduziert werden?**

**Wie soll das Parken im Stadtkern in Zukunft
gestaltet werden?**

3 SOZIALE INFRASTRUKTUR

Welche Angebote sollen gestärkt / erweitert / geschaffen werden?

- **Betreuungsangebote**
- **Freizeitgestaltung generell**
- **Sport**
- **Kultur**
- **Stärkung der Vereine**

- **Angebote für Kinder und Jugendliche**
- **Angebote für Senioren**

4 NAHVERSORGUNG WIRTSCHAFT TOURISMUS

Welche Elemente der Nahversorgung sollen im Sulzburger Stadtkern angesiedelt bleiben / werden?

Wie können Handel und Gewerbe gestärkt werden?

Wie soll sich der Tourismus entwickeln?

5 NACHHALTIGKEIT TECHNISCHE INFRASTRUKTUR

Wie kann die Digitalisierung vorangetrieben werden?

Wie kann Sulzburg seinen Beitrag zu Umwelt- und Klimaschutz leisten?

Wie kann die Energieversorgung noch nachhaltiger / regionaler gestaltet werden?

SIE


SIND

DRAN

Unsere Diskussion

- Wählen Sie einen Diskussionstisch
- Unsere Fragen sind Leitfragen zur Orientierung. Sprechen Sie über das, was **Ihnen** wirklich wichtig ist.
- Alle **Teilnehmer:innen** haben die gleiche Verantwortung für den Verlauf der Diskussionen und für die Ergebnisse.
- Achten Sie darauf, dass **alle zu Wort kommen** und reagieren Sie wertschätzend auf die Ideen der anderen.
- Wählen Sie im Verlauf des Gesprächs zwei **Sprecher:innen**, die die Ergebnisse der Gruppe dem Plenum vorstellen.
- Halten Sie die **Ergebnisse** auf der Pinnwand fest. Jeder darf schreiben.
- **Haben Sie Spaß!**

ARBEITSGRUPPEN



KommunalKonzept

Sanierungsgesellschaft mbH

Gemeinde- und
Stadtentwicklung



Anerkannter Sanierungs- und
Entwicklungsträger für das Land Baden-Württemberg

Geschäftsführer: Dipl.-Geograph Matthias Weber

Bürgerbeteiligung: Dr. Jutta Breitschwerd (Institut für kommunikatives Handeln)

Projektmitarbeit:
Annerose Schlenker (Dipl.-Geographin)
Christian Schäfer B. A.
Achim Neff B.Sc.
Selina Kurz (Kauffrau für Büromanagement)
Gerda Gerstl (Industriekauffrau)

Engesserstraße 4a - 79108 Freiburg - Tel: 0761/20710-37 - Fax: 0761/20710-10
info@kommunalkonzept-sanierung.de - www.kommunalkonzept-sanierung.de