

© Landkreis Breisgau-Hochschwarzwald, GIS-Zentrum

Ers tellt für Maßstab 1:25 000






Keine Rechtsansprüche ableitbar!



Grundlage Geobasisdaten:  
 © Landesamt für Geoinformation und  
 Landentwicklung Baden-Württemberg  
 (www.lgl-bw.de) Az.: 2851.9-1/19

## Jagdbögen

---

-  0 bis 2 ha
-  3 bis 10 ha
-  > 10 ha

## Gemarkung1

---

## Gemeinden

---



## Gemeinde1

---