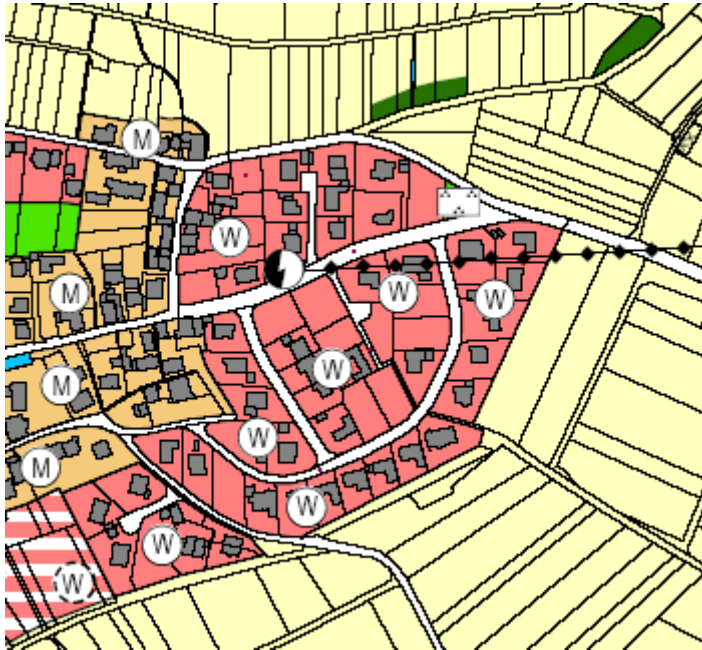


Gemeindeverwaltungsverband Müllheim–Badenweiler

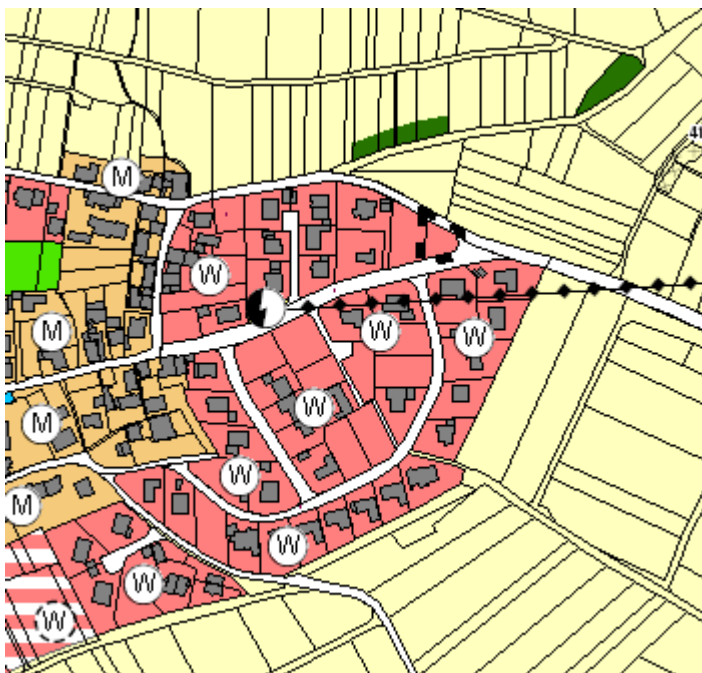
Stand Januar 2014

Berichtigung des Flächennutzungsplans für den Bereich der Gemeinde Auggen

1. Änderung Teilbebauungsplan „Gaihof“ vom 29.07.2011
Umwandlung von einer Grünfläche in Wohnbaufläche



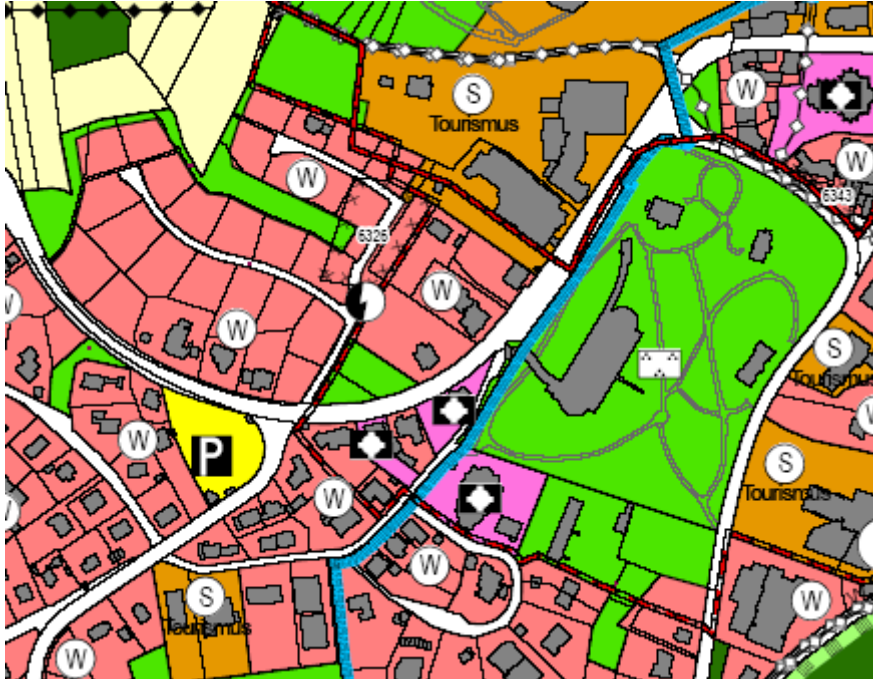
Wirksamer FNP



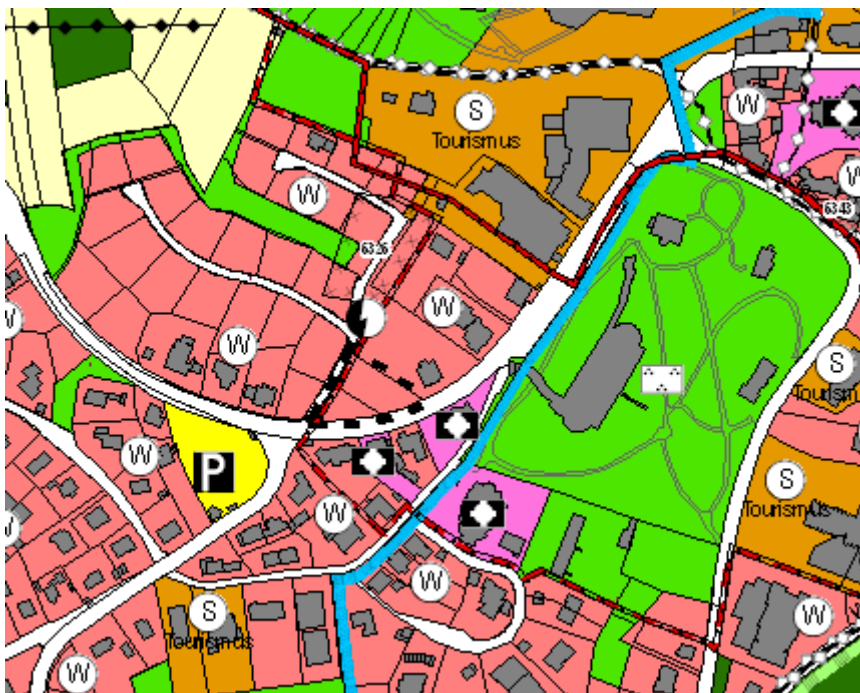
Berichtigung

Berichtigung des Flächennutzungsplans für den Bereich der Gemeinde Badenweiler

2. Änderung Bebauungsplan „Am Römerbad“ vom 04.04.2012
Umwandlung von einer Grünfläche in Wohnbaufläche



Wirksamer FNP



Berichtigung

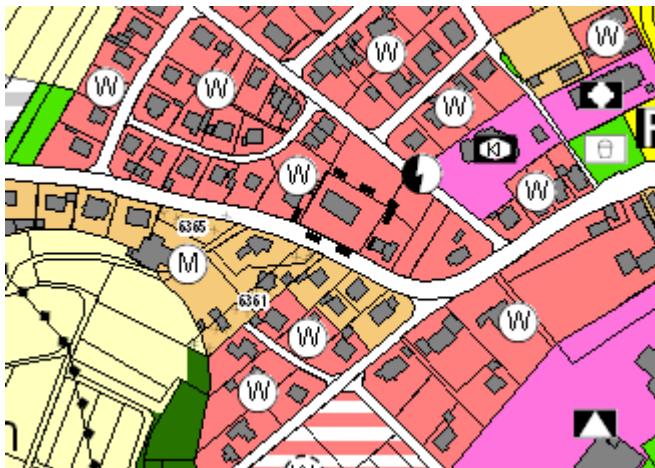
Berichtigung des Flächennutzungsplans für den Bereich der Gemeinde Buggingen

2. Änderung Bebauungsplan „Zwischen Breitenweg und Hans-Thoma-Weg“ vom 01.06.2011

Umwandlung einer Mischbaufläche in Wohnbaufläche.



Wirksamer FNP

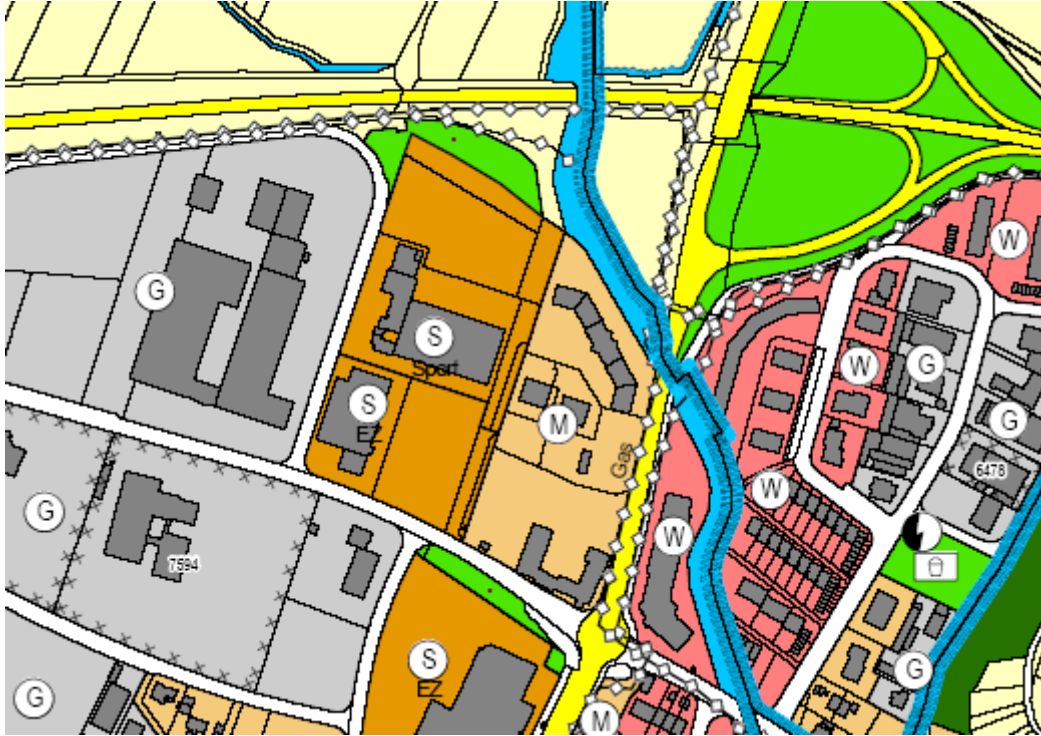


Berichtigung

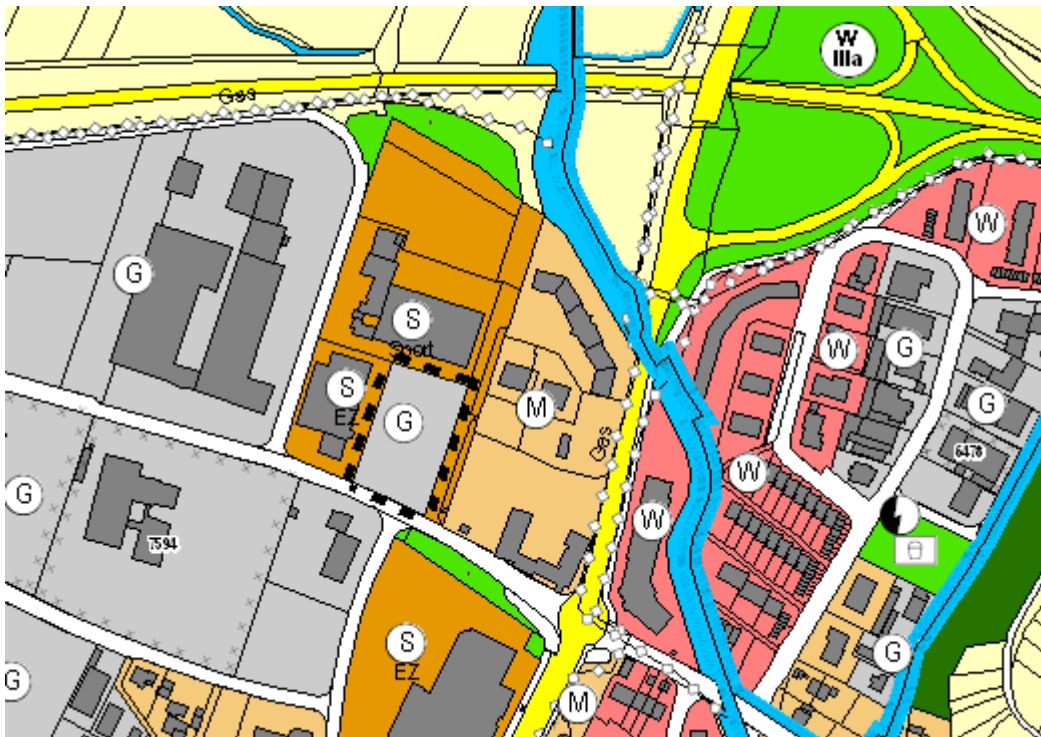
Berichtigung des Flächennutzungsplans für den Bereich der Stadt Müllheim

1. Änderung Bebauungsplan „Elektrofachmarkt“ vom 26.08.2010

Umwandlung einer Sonderbaufläche (Elektrofachmarkt) in eine gewerbliche Baufläche.



Wirksamer FNP

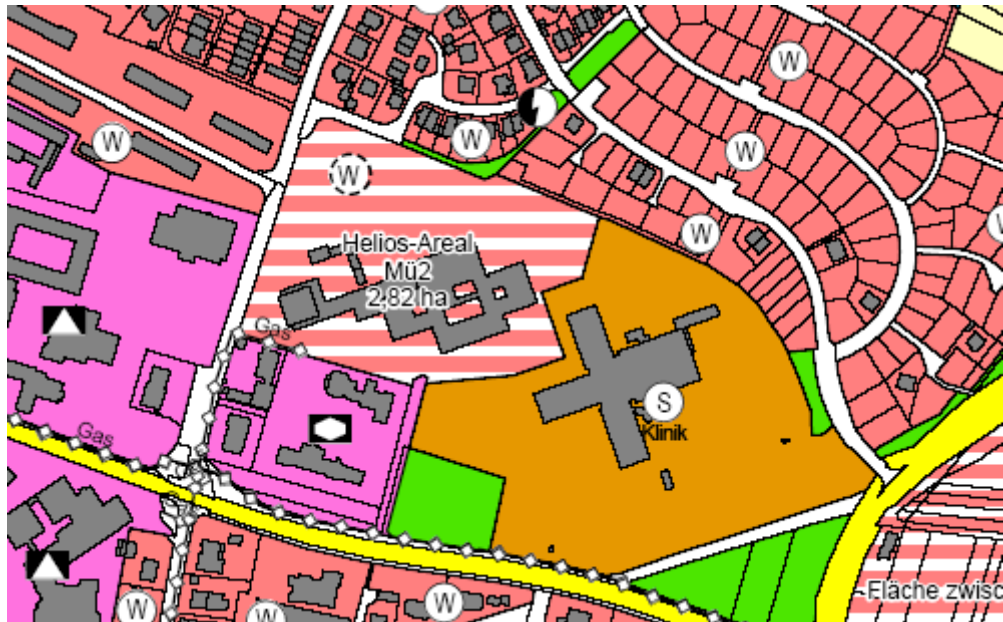


Berichtigung

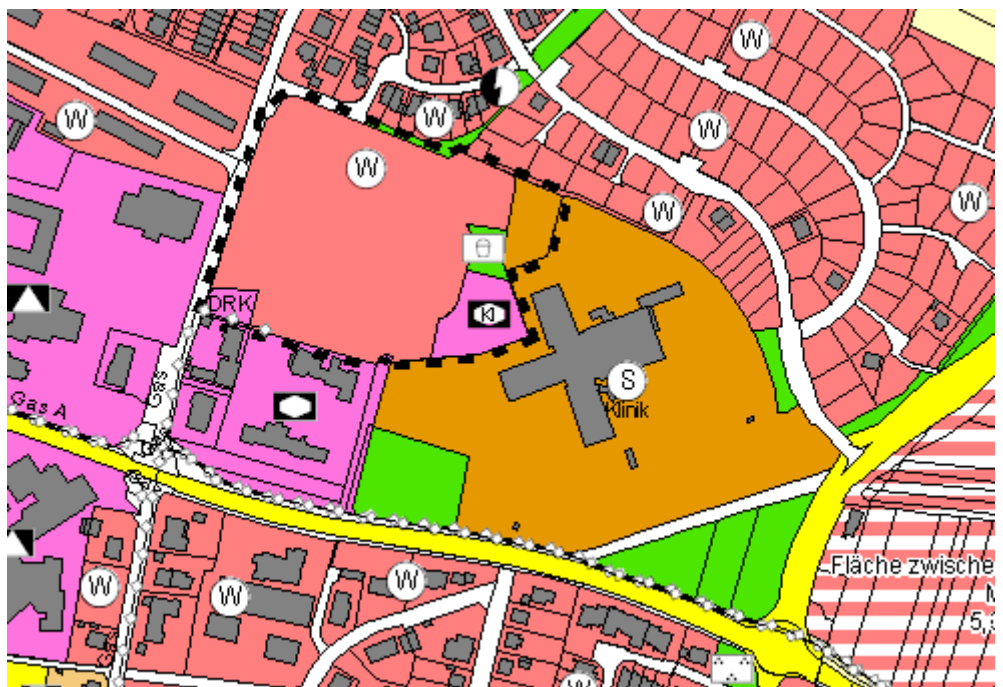
Berichtigung des Flächennutzungsplans für den Bereich der Stadt Müllheim

Bebauungsplan „Ehemaliges Krankenhausareal“ vom 12.07.2012

Umwandlung von Teilbereichen einer Wohnbaufläche in Sonderbaufläche (Klinik) und Gemeinbedarfsflächen (Kindergarten und DRK).



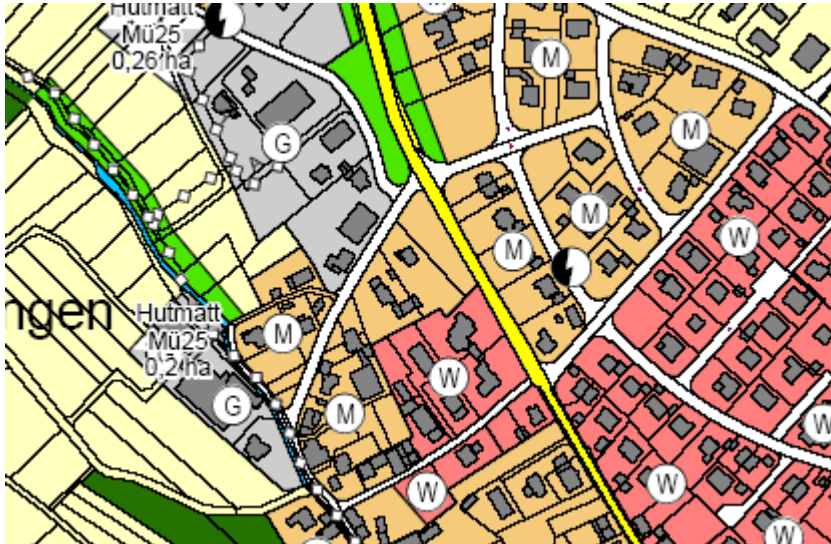
Wirksamer FNP



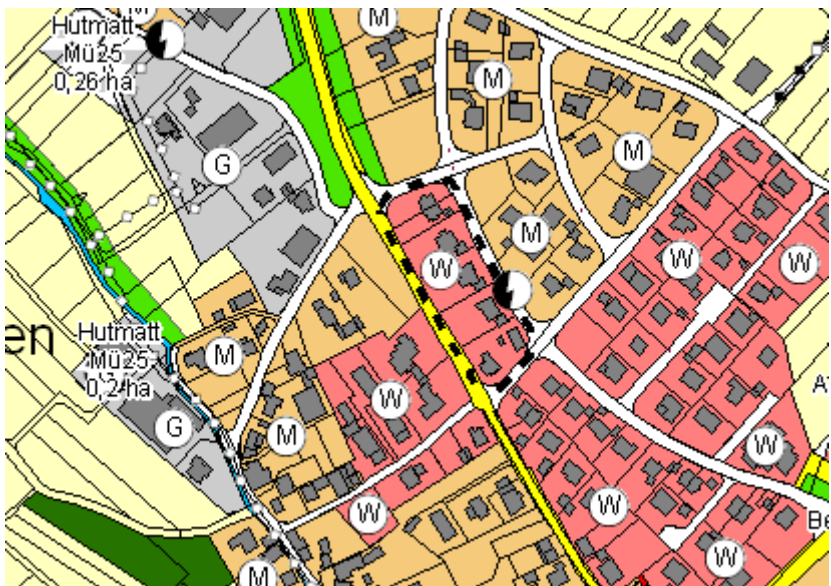
Berichtigung

Berichtigung des Flächennutzungsplans für den Bereich der Stadt Müllheim Gemarkung Britzingen

Bebauungsplan „Löhlfeld und auf dem niederen Lindenfeld II“ vom 13.09.2012
Umwandlung einer Mischbaufläche in Wohnbaufläche.

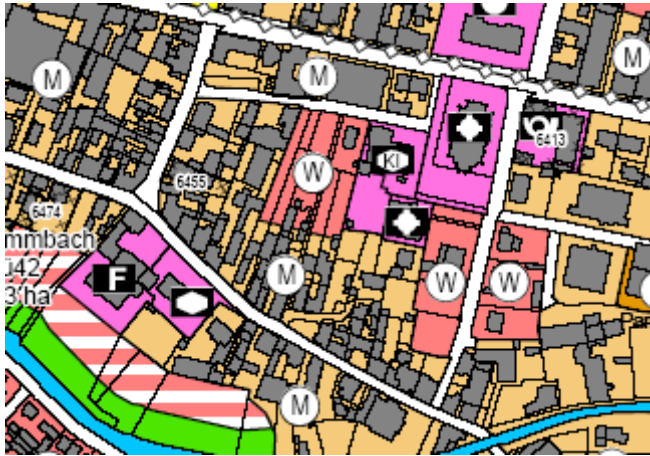


Wirksamer FNP

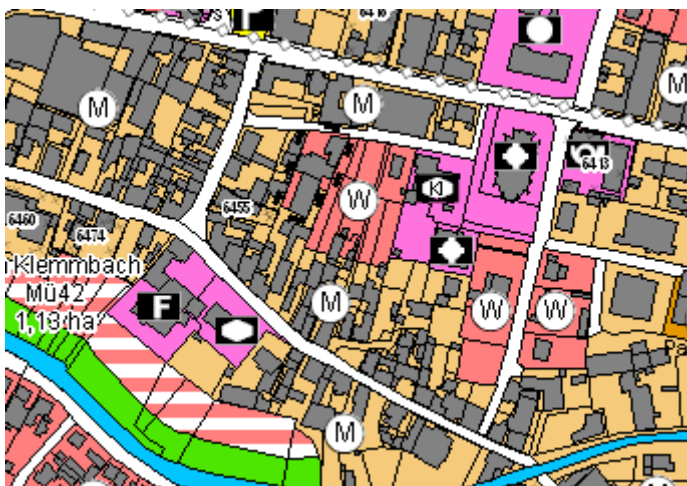


Berichtigung

Berichtigung des Flächennutzungsplans für den Bereich der Stadt Müllheim
Bebauungsplan „Kirchgasse“ vom 14.03.2013
Umwandlung einer Mischbaufläche in Wohnbaufläche.



Wirksamer FNP



Berichtigung